

## **NAKKILAN KUNTA**

### **KESKUSTAN ASEMAKAAVAMUUTOS**

Korttelit 106 ja 107

### **Osallistumis- ja arviointisuunnitelma**

**20.11.2018 19.3.2019 27.9.2019 19.8.2020**

**Nosto Consulting Oy**

Osallistumis- ja arviointisuunnitelma kuvaa asemakaavan tavoitteet sekä sen, miten laatis- ja suunnittelumenettely etenee. Osallistumis- ja arviointisuunnitelma sisältää myös perustiedot kaava-alueesta.

## 1. Suunnittelualue

Kaavoitettava alue sijaitsee Nakkilan kuntakeskuksessa. Kaava-alue rajautuu lännessä rautatiehen, pohjoisessa yleiseen pysäköintialueeseen, jalankululle ja polkupyöräilylle varattuun katuun sekä liike- ja toimistorakennusten korttelialueeseen ja idässä Ratamestarinkatuun, asuin-, liike- ja toimistorakennusten korttelialueeseen, yleisten rakennusten korttelialueeseen, yleiseen pysäköintialueeseen sekä Torikatuun. Etelässä suunnittelualue rajautuu puistoalueeseen.

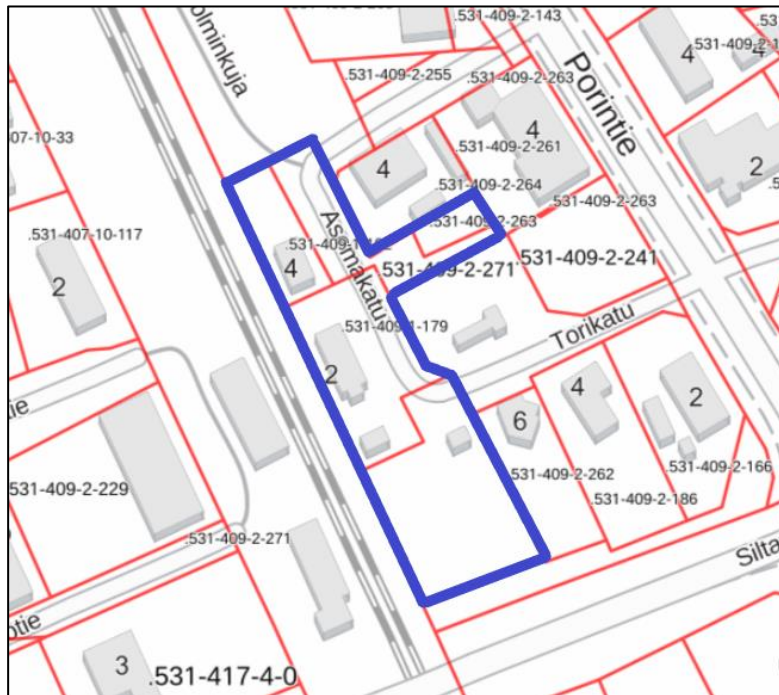
Asemakaava koskee korttelia 107 ja osaa korttelia 106 (rakennuspaikka 3) sekä virkistys-, katu- ja liikennealuetta. Kaava-alueella sijaitsee muun muassa entisen rautatieaseman rakennuksia. Suunnittelualan pinta-ala on yhteensä noin 1,0 hehtaaria.

Kaavoitettavan alueen sijainti kartalla:



Lähde: Maanmittauslaitos, taustakarttasarja

Kaavoitettavan alueen ohjeellinen raja (sinisellä):



Lähde: Maanmittauslaitos, taustakarttasarja

Kaava-alue ilmakuva:



Lähde: Maanmittauslaitos, taustakarttasarja

## 2. Suunnittelun lähtökohdat ja tavoitteet

### 2.1 Lähtökohdat

#### Luonnonympäristö ja maisema

Suunnittelualue sijaitsee kunnan keskustassa. Suunnittelualue on rakennettua kaupunkiympäristöä.

#### Rakennettu ympäristö

Suunnittelualueella Nakkilan keskustassa sijaitsee mm. entisen rautatieaseman rakennuksia. Suunnittelualueen ulkopuolella sijaitsee pääosin liike- ja asuinrakennuksia.

Suunnittelualueelle on osoitettu valtakunnallisesti ja/tai maakunnallisesti merkittävää rakennettua kulttuuriympäristöä (kohde 6, Nakkilan rautatieasema, rautatierakennukset ja tiilinen myllyrakennus). Nakkilan rautatiealue, rautatieasema on osoitettu voimassa olevassa yleiskaavassa suojeltavaksi rakennuskokonaisuudeksi (paikallisesti arvokas B-luokan kohde).

#### Valtakunnalliset alueidenkäyttötavoitteet

Valtioneuvosto päätti valtakunnallisista alueidenkäyttötavoitteista 14.12.2017. Päätöksellä valtioneuvosto korvasi valtioneuvoston vuonna 2000 tekemän ja 2008 tarkistaman päätöksen valtakunnallisista alueidenkäyttötavoitteista. Päätös tuli voimaan 1.4.2018.

Kaavahanketta koskevat uusista valtakunnallisista alueidenkäyttötavoitteista ainakin seuraavat:

#### Toimivat yhdyskunnat ja kestävä liikkuminen

- Edistetään koko maan monikeskuksista, verkottuvaa ja hyviin yhteyksiin perustuvaa aluerakennetta ja tuetaan eri alueiden elinvoimaa ja vahvuuksien hyödyntämistä. Luodaan edellytykset elinkeino- ja yritystoiminnan kehittämiseksi sekä väestökehityksen edellyttämälle riittävälle ja monipuoliselle asuntotuotannolle.
- Edistetään palvelujen, työpaikkojen ja vapaa-ajan alueiden hyvää saavutettavuutta eri väestöryhmien kannalta. Edistetään kävelyä, pyöräilyä ja joukkoliikennettä sekä viestintä-, liikku- mis- ja kuljetuspalveluiden kehittämistä.

#### Elinvoimainen luonto- ja kulttuuriympäristö sekä luonnonvarat

- Edistetään luonnon monimuotoisuuden kannalta arvokkaiden alueiden ja ekologisten yhteyksien säilymistä.
- Huolehditaan valtakunnallisesti arvokkaiden kulttuuriympäristöjen ja luonnonperinnön turvaamisesta



- Huolehditaan virkistyskäyttöön soveltuvien alueiden riittävydestä sekä viheralueverkoston jatkuvuudesta.

### Maakuntakaava

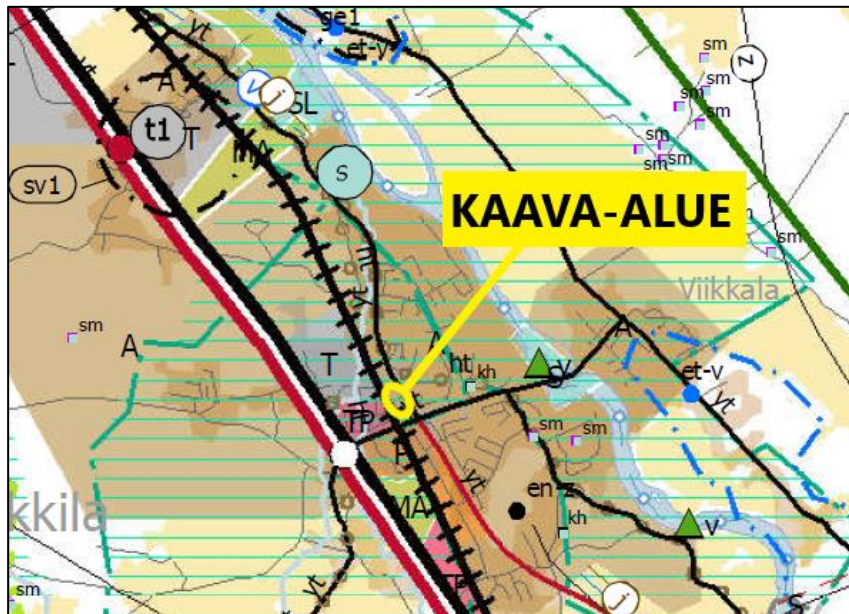
Maakuntavaltuusto hyväksyi Satakunnan maakuntakaavan kokouksessaan 17.12.2009. Ympäristöministeriö on vahvistanut maakuntakaavan 30.11.2011. Maakuntakaava on tullut voimaan korkeimman hallinto-oikeuden päätöksellä 13.3.2013.

Satakunnan vaihemaakuntakaava 1 hyväksyttiin maakuntavaltuustossa 13.12.2013 ja ympäristöministeriö vahvisti kaavan 3.12.2014. Satakunnan vaihemaakuntakaava 1 sai lainvoiman korkeimman hallinto-oikeuden päätöksellä 6.5.2016. Vaihemaakuntakaavassa 1 teemana ovat Satakunnan merkittävät tuulivoimatuotannon alueet.

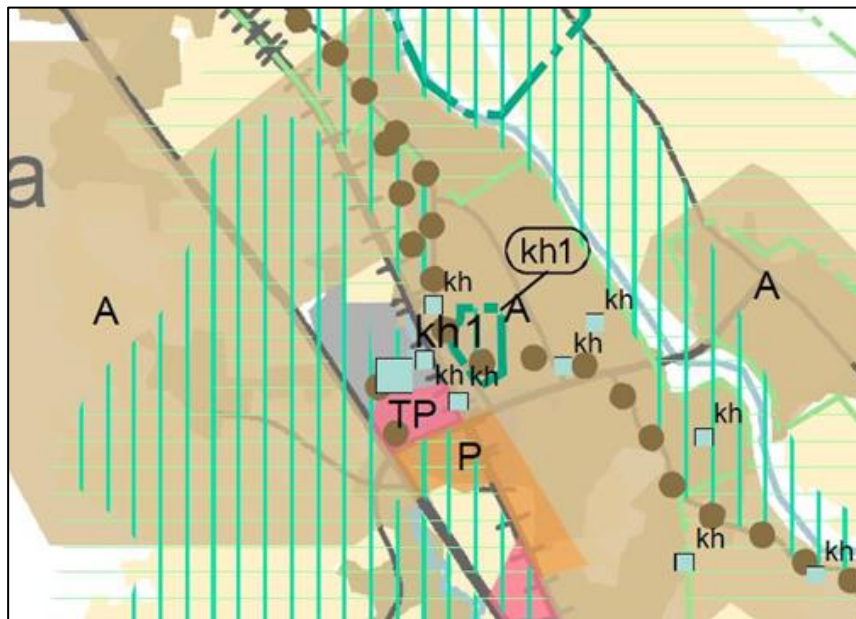
Satakunnan maakuntavaltuusto hyväksyi 17.5.2019 Satakunnan vaihemaakuntakaavan 2 ja maakuntavaltuuston päätös sai lainvoiman 1.7.2019. Vaihemaakuntakaavan voimaantulosta kuulutettiin 20.9.2019. Vaihemaakuntakaavan 2 teemoina ovat mm. energiantuotanto, soiden moninaiskäyttö (mm. suojeleminen ja virkistys), kauppa, maisema-alueet sekä rakennetut kulttuuriympäristöt. Vaihemaakuntakaava 2 yhdessä Satakunnan maakuntakaavan ja vaihemaakuntakaavan 1 kanssa ovat maankäyttö- ja rakennuslain mukaisesti ohjeena laadittaessa ja muutettaessa yleiskaavaa ja asemakaavaa sekä ryhdyttäessä muutoin toimenpiteisiin alueiden käytön järjestämiseksi. Lisäksi viranomaisien on suunnitellussaan alueiden käyttöä koskevia toimenpiteitä ja päättäessään niiden toteuttamisesta otettava maakuntakaava huomioon.

Satakunnan vaihemaakuntakaavassa 2 on päivitetty Satakunnan maakuntakaavassa osoitetut valtakunnallisesti merkittävät rakennetut kulttuuriympäristöt ja samalla on tehty tarvittavat muutokset maakunnallisesti merkittävien rakennettujen kulttuuriympäristöjen kaavamerkintöihin.

Ote Satakunnan maakuntakaavasta:



Ote vaihemaakuntakaavasta 2:



Suunnittelualueeseen kohdistuvat maakuntakaavamääräykset:



**TAAJAMATOIMINTOJEN ALUE**

Merkinnällä osoitetaan yksityiskohtaista suunnittelua edellyttävät asumiseen ja muille taajamatoiminnoille, kuten keskustatoiminnoille, palveluille ja teollisuudelle rakentamisalueita, pääväyliä pienempiä

## liikenneväyläalueita, virkistys- ja puistoalueita sekä erityisalueita.

### *Suunnittelumääräys*

Aluetta suunniteltaessa tulee kiinnittää erityistä huomiota yhdyskuntarakenteen eheyttämiseen ja täydentämiseen hajanaisesti ja vajaasti rakennetuilla alueilla. Uusi rakentaminen ja muu maankäyttö on sopeutettava suunnittelulla ympäristöönsä tavalla, joka vahvistaa taajaman omaleimaisuutta.

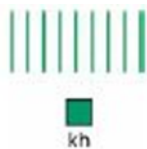
Täydennysrakentamista ja muuta alueiden käyttöä suunniteltaessa on otettava huomioon alueen kulttuurihistorialliset ja maisemalliset ominaispiirteet sekä viher- ja virkistysverkko.

Alueilla on turvattava yleisten ranta-alueiden varaaminen maisemarakenteellisesti ja -kuvallisesti ja luontoarvoiltaan kestäviltä, korkeatasoisilta alueilta, osana alueen yhtenäistä viher- ja virkistysverkkoa.

Yksityiskohtaisemmassa suunnittelussa voidaan palveluverkon tarpeiden perusteella taajamatoimintojen alueelle osoittaa uusia vähittäiskaupan suuryksiköitä silloin, kun kyseiset yksiköt ovat merkitykseltään paikallisia, yhdyskuntarakenne tukee kaupan saavutettavuutta ja haitalliset vaikutukset voidaan välttää. Taajamatoimintojen alue ei ole ensisijaisesti tarkoitettu tilaa vaativan kaupan suuryksikköjen sijoittumisalueeksi.

Kaupan suuryksiköiden mitoitus tulee yksityiskohtaisemmassa suunnittelussa määrittää paikallisen ostovoiman pohjalta ja yksiköiden toteutumisen ajoitus tulee yksityiskohtaisemmassa suunnittelussa sitoa muun taajamarakenteen ja liikennejärjestelmien toteutukseen.

Suunnittelualue kuuluu osin maakunnallisesti merkittävään kulttuuriympäristöön (kh).



## **MAAKUNNALLISESTI MERKITTÄVÄ KULTTUURIYMPÄRISTÖ**

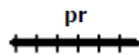
Merkinnällä osoitetaan maakunnallisesti ja seudullisesti merkittävät kulttuuriympäristöt ja rakennusperintökohteet.

### *Suunnittelumääräys*

Alueen yksityiskohtaisemmassa suunnittelussa on otettava huomioon alueen kokonaisuus, erityispiirteet ja ominaisluonne siten, että edistetään niihin liittyvien arvojen säilymistä ja kehittämistä mukaan lukien avoimet viljelykohteet.

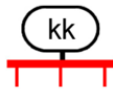
Kaikista aluetta tai kohdetta koskevista suunnitelmista ja hankkeista, jotka oleellisesti muuttavat vallitsevia olosuhteita, tulee museoviranomaiselle varata mahdollisuus lausunnon antamiseen.

Kohteen ja siihen olennaisesti kuuluvan lähiympäristön suunnittelussa on otettava huomioon kohteen kulttuuri-, maisema-, luonto- ja ympäristöarvot sekä huolehdittava, ettei toimenpiteillä ja hankkeilla vaaranneta tai heikennetä edellä mainittujen arvojen säilymistä.

**PÄÄRATA**

Merkinnällä osoitetaan pääradat. Alueella on voimassa MRL 33 §:n mukainen rakentamisrajoitus.

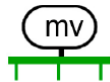
Lisäksi suunnittelualue kuuluu maakuntakaavassa kaupunkikehittämisen kohdevyöhykkeeseen kk1 "Kokemäenjokilaakson kehittämisvyöhyke" sekä matkailun kehittämisvyöhykkeeseen mv2 (merkittävä kulttuuriympäristö- ja maisemamatkailun kehittäminen kohdevyöhyke).

**KAUPUNKIKEHITTÄMISEN KOHDEVYÖHYKE**

(-1) Merkinnällä osoitetaan Kokemäenjokilaakson valtakunnallisesti merkittävä, monikeskuksinen aluerakenteen kehittämisvyöhyke, jolle kohdistuu työpaikka- ja teollisuustoimintojen, taajamatoimintojen, joukkoliikenteen ja palvelujen sekä virkistysverkoston pitkän aikavälin alueidenkäyttöisiä ja toiminnallisia yhteensovittamis- ja kehittämistarpeita.

*Suunnittelumääräys*

Alueen kilpailukyvyyn ja vetovoimaisuuden kasvua edistetään korostamalla alueen keskuksien kehittämistä. Suunnittelulla tulee edistää alueen ominaispiirteitä ja liikenne-, energia- ja virkistysverkkojen toiminnallisuutta seudullisena kokonaisuutena.

**MATKAILUN KEHITTÄMISVYÖHYKE**

(-2) Merkinnällä osoitetaan merkittävät kulttuuriympäristö- ja maisemamatkailun kehittäminen kohdevyöhykkeet.

*Suunnittelumääräys*

Vyöhykkeiden sisällä toteutettavassa alueidenkäytön suunnittelussa on kiinnitettävä erityistä huomiota matkailuelinkeinojen ja virkistyspalvelujen kehittämiseen. Suunnittelussa on otettava huomioon toteutettavien toimenpiteiden yhteensovittaminen kulttuuri-, maisema- ja luontoarvoihin sekä olemassa oleviin elinkeinoihin ja asutukseen.

Matkailuun liittyviä toimintoja suunniteltaessa ja vyöhykkeen vetovoimaisuutta kehitettäessä tulee ottaa huomioon vyöhykkeen erityisominaisuudet ja niiden ominaispiirteiden säilyttäminen.

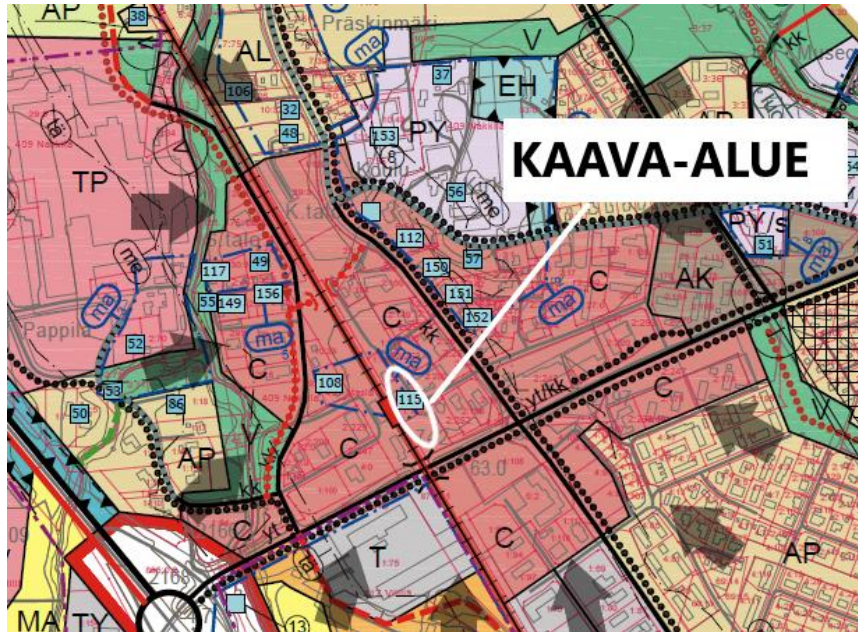
Yleiskaava

Nakkilan taajamaosayleiskaava ja osayleiskaavan tarkistus on hyväksytty Nakkilan valtuustossa 15.6.2015. Päätöksestä jätettiin kolme valitusta ja ELY-keskuksen oikaisukehotus. Kunnanhallitus päätti kokouksessaan 15.2.2016, että Nakkilan taajamaosayleiskaava ja osayleiskaavan tarkistus tulevat voimaan muilta osin paitsi valitusten alaisten alueiden osalta.



Korkein hallinto-oikeus on päätöksellään 7.9.2017 hylännyt yleiskaavasta tehdyt valitukset. Nakkilan kunnan taajamaosayleiskaava 2035 ja taajamaosayleiskaavan tarkistus on tullut voimaan myös valitusten alaisilta osiltaan 5.10.2017.

Suunnittelualueen suurpiirteinen sijainti osayleiskaavassa:




Lähde: Nakkilan taajamaosayleiskaava

Suunnittelualue on osayleiskaavassa keskustatoimintojen aluetta (C). Alueelle on osoitettu valtakunnallisesti ja/tai maakunnallisesti merkittävää rakennettua kulttuuriympäristöä (ma), joihin kuuluvat Nakkilan rautatieasema, rautatierakennukset ja tiilinen myllyrakennus. Lisäksi suunnittelualueella on suojeltu rakennus: Rautatiealue, Nakkilan rautatieasema (nro 115).

Lisäksi alue on tärinäriskivyyhykkeellä (tä) ja alueella on osittainen meluntorjuntatarve (me). Nuolilla on merkitty yhdyskuntarakenteen laajenemissuunta.

Kaava-alueelle kohdistuvat seuraavat merkinnät:



#### KESKUSTATOIMINTOJEN ALUE.

Merkinnällä on osoitettu ydinkeskusta, jolla pääasiallisia toimintoja ovat palvelut ja hallinto, keskusta soveltuva asuminen ja ympäristöhäiriöitä aiheuttamattomat työpaikkatoiminnot sekä näihin liittyvät yhdyskuntateknisen huollon alueet sekä liikenne- ja virkistysalueet. Alueelle saa sijoittaa paikallisesti merkittäviä vähittäiskaupan suuryksiköitä. Alueen suunnittelussa tulee kiinnittää erityistä huomiota keskusta-asumisen mahdollisuuksien lisäämiseen, kevyen liikenteen ja joukkoliikenteen toimivuuteen ja turvallisuuteen. Asemakaavoituksessa on huomioitava rautatien lisäraiteen vaatima tilavaraus ja liityntäpysäköinnin tarpeet.

**SUOJELTAVA RAKENNUS.**

Arvokkaan rakennuskannan säilyminen on suotavaa, merkinnällä osoitettua kohdetta ei saa ilman pakottavaa syytä purkaa. Aluetta tai kohdetta koskevan toimenpiteen tai suunnittelun tulee olla kokonaisuuden säilyttämistä turvaavia. Rakennuksissa suoritettavien muutos- tai korjaustöiden tulee olla sellaisia, että rakennusten rakennustaiteellisesti ja taajamakuvan kannalta merkittävä luonne säilyy. Uudisrakentaminen on sovitettava huolella kulttuuriympäristön ominaispiirteisiin. Alueeseen kohdistuvien toimenpiteiden yhteydessä tulee varata museoviranomaiselle mahdollisuus lausunnon antamiseen. Museoviranomaiselle on varattava mahdollisuus antaa lausunto kohdetta koskevista suunnitelmista ja merkittävästi muuttavista toimenpiteistä. Numerointi viittaa osayleiskaavaselostuksen arvokohteiden luetteloon. *Merkinnällä on osoitettu paikallisesti arvokkaat B-luokan kohteet.*

**VALTAKUNNALLISESTI JA / TAI MAAKUNNALLISESTI MERKITTÄVÄ RAKENNETTU KULTTUURIYMPÄRISTÖ.**

Alueen suunnittelussa, rakentamisessa ja käytössä on edistettävä kulttuuriympäristön arvojen säilymistä. Alueella tapahtuva uudis- ja korjausrakentaminen ja muut suoritettavat toimenpiteet on sopeutettava kulttuuriympäristön ominaispiirteisiin ja maisemallisiin arvoihin. Erytystä huomiota tulee kiinnittää rakennusten sijoitteluun, mittakaavaan, mittasuhteisiin ja materiaalivalintoihin. Museoviranomaiselle on varattava mahdollisuus antaa lausunto aluetta koskevista suunnitelmista.

**MELUNTORJUNTATARVE.**

Mikäli valtatien tai rautatien varrelle suunnitellaan sijoitettavaksi uusia melulle herkkiä toimintoja, on asemakaavoituksessa ja rakennussuunnittelussa otettava huomioon meluntorjunta siten, että valtioneuvoston päätöksen mukaiset melutaso-ohjeet eivät ylitä sisätiloissa eivätkä oleskeluun tarkoitetuilla ulkoalueilla. Alueen asemakaavoituksen pohjaksi on laadittava tarvittaessa meluselvitys.

**TÄRINÄRISKIVYÖHYKE.**

Aluetta asemakaavoitettaessa tai rakentamistoimenpiteitä suunniteltaessa on alueen rakentamiskelpoisuus tutkittava värinämittauksin.

**UUSI LIIKENNEPAIKKAVARAUS.****PARANNETTAVA RATA.**

Radan varren maankäyttöä suunniteltaessa ja toteutettaessa on varattava tila mahdolliselle kaksoisraiteelle. Radan läheisyydessä on voimassa MRL 43 §:n mukainen ehdollinen rakentamisrajoitus. Tasoristeykset pyritään tulevassa suunnittelussa eritasoistamaan.

**ALUEEN TIIVISTÄMIS-/EHEYTTÄMISTARVE.**

## Asemakaava

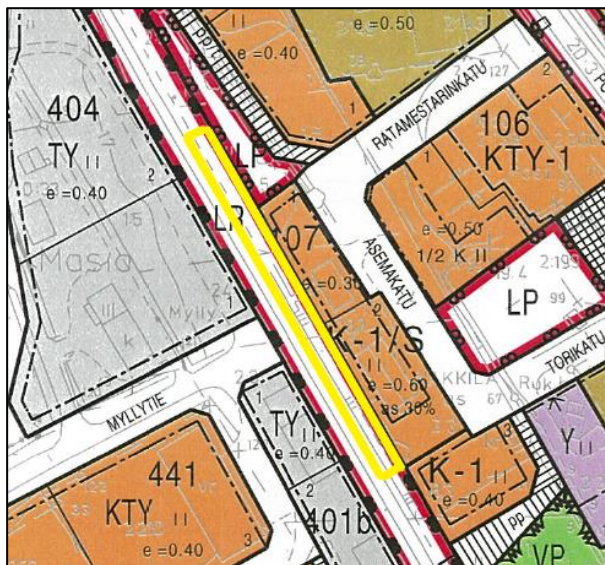
Suunnittelualueella on voimassa 20.9.2005 päivätty Nakkilan keskusta-alueen asemakaavan muutos sekä kunnanvaltuuston 5.3.2001 hyväksymä Nakkilan keskustan asemakaavan muutos.

Laaditussa asemakaavayhdistelmässä suunnittelualue on yleisten rakennusten korttelialuetta (Y), liike- ja toimistorakennusten korttelialuetta (K), puistoaluetta (VP), rautatiealuetta (LR) sekä katualuetta.

Ote alueella voimassa olevista asemakaavoista, joissa suunnittelualueen ohjeellinen rajaus keltaisella:



20.9.2005 päivätty asemakaavan muutos



Kunnanvaltuuston 5.3.2001 hyväksymä asemakaavan muutos

### Rakennusjärjestys

Nakkilan kunnassa on voimassa 1.8.2011 voimaan tullut rakennusjärjestys.

### Kaavan pohjakartta

Suunnittelualueesta laaditaan uusi kaavan pohjakartta ennen kaavaehdotuksen valmistumista.



## 2.2 Tavoite

Asemakaavamuutoksen merkittävimmät tavoitteet ovat:

- mahdollistaa kirjastorakennuksen sijoittaminen torin yhteyteen siten, että samaan rakennukseen mahdollistetaan asuminen
- keskusta-asumisen mahdollisuuksien lisääminen
- henkilöliikenteen edellyttämän seisakkeen mahdollistaminen rautatien varteen

## 2.3 Laadittavat selvitykset

Kaavatyössä huomioidaan osayleiskaavan yhteydessä laaditut selvitykset, esim. henkilöliikenneselvitys ja seisakeselvitys. Alueelle laaditaan liikenteen melu- ja tärinäselvitykset.

## 2.4 Arvioitavat vaikutukset

Kaavaa arvioidaan seuraavien ominaisuuksien osalta:

- Ympäristölliset vaikutukset
- Taloudelliset vaikutukset
- Yritysvaikutukset
- Sosiaaliset vaikutukset
- Kulttuurivaikutukset
- Mahdolliset muut vaikutukset

Vaikutuksista keskustellaan tarvittaessa viranomaisneuvottelujen yhteydessä. Lopullinen arviointi esitetään kaavaehdotuksen selostusosassa.

## 3. Osalliset

Osallisia ovat kaikki ne, joiden asumiseen, työntekoon tai muihin oloihin kaava saattaa huomattavasti vaikuttaa, sekä viranomaiset ja yhteisöt, joiden toimialaa kaava koskee.

Suunnittelutyön osallisia ovat ainakin:

- suunnittelualueen maanomistajat, naapurikiinteistöjen maanomistajat sekä mahdolliset vuokra-alueen haltijat
- viranomaiset: Liikennevirasto, Satakuntaliitto, Varsinais-Suomen ELY-keskus, Satakunnan pelastuslaitos, Satakunnan museo, Väylävirasto
- Nakkilan kunnan hallintokunnat

Muut yhteisö- ja asiantuntijatahot:

- Lammaisten Energia Oy

## 4. Vaikutusalue

Suunnittelualueen lisäksi kaavan vaikutusalueeseen kuuluvat välittömässä läheisyydessä olevat muut kiinteistöt.

## 5. Osallistuminen

Kaavaprosessin aikana osalliset voivat esittää mielipiteitä ja muistutuksia kaavan sisältöön.

## 6. Suunnittelutyön kulku

Vaihe	Tiedottaminen	Osallistuminen
Vireille tulo	Kirje osallisille, ilmoitus lehdessä, kunnan ilmoitustaululla ja internetissä	Huomautukset kuntaan
Osallistumis- ja arviointisuunnitelma (OAS)	Ilmoitus lehdessä, kunnan ilmoitustaululla ja internetissä  Nähtävillä kaavan laadinnan ajan	Viranomaisneuvottelun järjestäminen tarvittaessa  Huomautukset kuntaan
Valmistelumateriaali (kaavaluonnos)	Kirje maanomistajille ja osallisille, ilmoitus lehdessä, kunnan ilmoitustaululla ja internetissä  Kaavaluonnos nähtävillä 30 vrk	Mielipiteet kuntaan
Kaavaehdotus	Kirje muussa kunnassa asuville maanomistajille, ilmoitus ilmoitustaululla ja internetissä  Lausuntopyyntö viranomaisille ja muille yhteistyötahoille  Kaavaehdotus nähtävillä 30 vrk	Muistutukset ja lausunnot kuntaan
Hyväksyminen	Ilmoitus kunnanvaltuuston kokouksesta ilmoitustaululla ja internetissä	



	Valtuuston hyväksymispäätös lähetetään tiedoksi muistutuksen tehneille, Varsinais-Suomen ELY-keskukseen sekä sitä pyytäneille. Lisäksi ELY-keskukseen lähetetään kaavakartta ja -selostus.	
Valitusaika		Valitus Turun hallinto-oikeuteen valitusosoituksen mukaan  ELY-keskuksen oikaisukehoitus
Lainvoimainen kaava	Ilmoitus ilmoitustaululla, lehdessä ja internetissä  Ilmoitus ELY-keskukseen kaavan voimaantulosta  Voimaan tullut kaava lähetetään Satakunnan maanmittaustoimistolle, Satakuntaliitolle ja kunnan rakennusvalvontaviranomaiselle	

## 7. Viranomaisyhteistyö

Kaavatyön aloitusvaiheessa järjestetään tarvittaessa viranomaisyhteistyö. Ehdotuksen nähtävillä olon jälkeen järjestetään tarvittaessa viranomaisyhteistyö.

Kaavaluonnos ja kaavaehdotus lähetetään viranomaisille lausunnon.

## 8. Tavoiteaikataulu

- 1) Osallistumis- ja arviointisuunnitelma nähtävillä: joulukuu 2018
- 2) Kaavan valmistelumateriaali (kaavaluonnos) nähtävillä: huhtikuu 2019
- 3) Kaavaehdotus nähtävillä: lokakuu 2019
- 4) Kaavaehdotus uudestaan nähtävillä: syyskuu 2020
- 5) Kunnanvaltuuston hyväksymispäätös: joulukuu 2020

## 9. Yhteystiedot

Kaavan laatimisesta hyväksymiskäsittelyvaiheeseen asti vastaa Nosto Consulting Oy (y-tunnus 2343223-6).

Kaavan laatija:

dipl.ins. Pasi Lappalainen  
puh. 0400 858 101, pasi.lappalainen@nostoconsulting.fi

suunnitteluavustaja (FM) Päivi Leppänen  
puh. 050 345 4005, paivi.leppanen@nostoconsulting.fi

Nosto Consulting Oy  
Brahenskatu 7, 20100 Turku

Nakkilan kunta:

kunnanjohtaja Nina-Mari Turpela  
puh. 044 747 5801, nina-mari.turpela@nakkila.fi

hallintojohtaja Janika Löfbacka  
puh. 044 747 5808, janika.lofbacka@nakkila.fi

## 10. Palaute osallistumis- ja arviointisuunnitelmasta

Osallistumis- ja arviointisuunnitelmaa koskevat parannusehdotukset voi osoittaa yllä nimetyille henkilöille kaavoitustyön aikana.

**Nosto Consulting Oy**