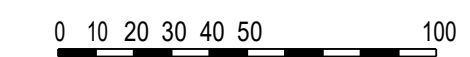


6730400
23444400

6730000
23444400



LHA-1

Y-1/s

15.5

15.5

Pallokenttä
14.5

181

16.4

12:0

Kpa

Kpa

Kpa

kt

kt

yr

Pys.alue

Pys.alue

Pys.alue

Koulu

Koulu

Pys.alue

Pys.alue

Huoltoas.

Huoltoas.

Huoltoas.

Huoltoas.

9:2

9:3

9:4

9:5

9:6

9:7

9:8

9:9

9:10

9:11

9:12

9:13

9:14

9:15

9:16

9:17

9:18

9:19

9:20

9:21

9:22

7:1

7:2

7:3

7:4

7:5

7:6

7:7

7:8

7:9

7:10

7:11

7:12

7:13

7:14

7:15

7:16

7:17

7:18

7:19

7:20

7:21

7:72

7:73

7:74

7:75

7:76

7:77

7:78

7:79

7:80

7:81

7:82

7:83

7:84

7:85

7:86

7:87

7:88

7:89

7:90

7:91

7:92

64

65

66

67

68

69

70

71

72

73

74

75

76

77

78

79

80

81

82

83

84

Kotipellontie

Kirkkokatu

Kirkkokatu

Asentitie

Virastotie

Keskuskatu

Kesk

Palvakoti

Koulutie

Koulu

Leikkipuisto

Tori

Huoltoas.

Huoltoas.

Huoltoas.

Huoltoas.

Huoltoas.

4:76

4:15

4:14

2:18

1:66

2:11

1:18

1:9

4:75

4:1

4:15

1:50

1:53

2:18

1:18

1:9

9:3

9:8

15.5

1:53

1:34

2:11

1:18

1:9

9:5

9:8

15.5

1:53

1:34

2:11

1:18

1:9

9:6

9:8

15.5

1:53

1:34

2:11

1:18

1:9

9:7

9:8

15.5

1:53

1:34

2:11

1:18

1:9

9:8

9:8

15.5

1:53

1:34

2:11

1:18

1:9

9:9

9:8

15.5

1:53

1:34

2:11

1:18

1:9

9:10

9:8

15.5

1:53

1:34

2:11

1:18

1:9

9:11

9:8

15.5

1:53

1:34

2:11

1:18

1:9

9:12

9:8

15.5

1:53

1:34

2:11

1:18

1:9

9:13

9:8

15.5

1:53

1:34

2:11

1:18

1:9

9:14

9:15

9:16

9:17

9:18

9:19

9:20

9:21

9:22

9:23

9:24

9:25

9:26

9:27

9:28

9:29

9:30

9:31

9:32

9:33

9:34

6730400

6730000

6730000

002344400

23444400



MYNÄMÄEN KUNTA

KESKUSTAN ASEMAKAAVAN MUUTOS, KORTTELIT 180, 181 ja 199

EHDOTUS

18.9.2020

1:2000

Asemakaavan muutos koskee:
Kortteleita 180, 181 ja 199, katu- ja liikennealuetta.

Asemakaavan muutoksella muodostuu:
Kortteli 181, katu- ja liikennealuetta.

ASEMAKAAVAMERKINNÄT JA -MÄÄRÄYKSET

Y-1/s

Julkisten rakennusten korttelialue.

Alueelle saa sijoittaa yksityisiä lähipalveluita. Alueen kulttuurihistoriallisesti arvokas ympäristö tulee säilyttää. Rakennuksissa tai rakennelmissa suoritettavien korjaus- ja muutostöiden tulee olla sellaisia, että rakennuksen tai rakennelman kulttuurihistoriallinen ja taajamakuvan kannalta merkittävä luonne säilyy. Uudisrakentaminen tulee sopeuttaa alueen maisemallisiin ja kulttuurihistoriallisiin ominaispiirteisiin. Ennen kulttuurihistoriallista ympäristöä muuttaviin toimenpiteisiin ryhtymistä on museoviranomaiselle varattava tilaisuus lausunnon antamiseen.

LHA-1

Henkilöliikenneterminaalin korttelialue.

Alueen rakennetusta kerrosalasta saa enintään 50 % käyttää pääkäyttötarkoitukseen liittyviä kioski-, myymälä- ja ravintolatiloja varten. Lisäksi saa rakentaa varastointitiloja lyhytaikaista ja logistiikkaketjuun kuuluvaa varastointia varten.

LT

Yleisen tien alue.

3 m kaava-alueen rajan ulkopuolella oleva viiva.

—

Korttelin, korttelinosan ja alueen raja.

- - - - -

Osa-alueen raja.

181

Korttelin numero.

2

Ohjeellisen tontin/rakennuspaikan numero.

ASEVELITIE

Kadun, tien, katuaukion, torin, puiston tai muun yleisen alueen nimi.

III

Roomalainen numero osoittaa rakennusten, rakennuksen tai sen osan suurimman sallitun kerrosluvun.

e=0.30

Tehokkuusluku eli kerrosalan suhde tontin/rakennuspaikan pinta-alaan.

□

Rakennusala.

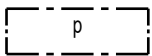
□
et

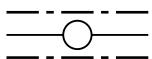
Yhdyskuntateknistä huoltoa palvelevaa rakennusta varten varattu alueen osa.

□

Istutettava alueen osa.

 Katu.

 Pysäköimispaikka.

 Johtoa varten varattu alueen osa.

Yleiset määräykset:

Autopaikkojen vähimmäismäärät:

- Hallintorakennukset 1ap / 100 k-m²
- Varhaiskasvatuksen ja opetustoimen rakennukset 1 ap / työntekijä
- Muut rakennukset 1 ap / 65 k-m²

Rakentamatta jäävät rakennuspaikan osat, joita ei käytetä ajoteinä tai pysäköintiin, on hoidettava puistomaisessa kunnossa.

Yleisten rakennusten korttelialueelle saa rakentaa kiinteistön hoidon kannalta välttämättömiä asuntoja.

Tämän asemakaavan alueella tonttijako laaditaan ohjeellisena.

Kaavan pohjakartta täyttää maankäyttö- ja rakennuslain 54 a §:n vaatimukset.

Kaarinassa 30.3.2020

Sami Kääriäinen, paikatietopäällikkö

MYNÄMÄEN KUNTA

Keskustan asemakaavan muutos,
korttelit 180, 181 ja 199

Nähtävillä: ___.___.2020 - ___.___.2020

Hyväksytty: ___.___.2020 § __

Tullut voimaan: ___.___.2020

 **NOSTO**
Consulting

Nosto Consulting Oy
Brahenskatu 7, 20100 Turku
www.nostoconsulting.fi
puh. 0400 858 101

Työnumero, versio 1:2000

YSK 107-AK2002

Tiedosto: Mynamaki_Korttelin_181_AKM_Ehdotus_02.dwg

Päiväys:

Turussa 18.9.2020

Pasi Lappalainen, dipl.ins.