

IKAALISTEN KAUPUNKI

NUMMENRANNAN MUUNTOASEMAN ASEMAKAAVA

LUONNOS 12.4.2021

1:2000

Asemakaava koskee:

Kiinteistöä 143-416-5-35 LAHTINEN.

Asemakaavalla muodostuu:

Energiahuollon aluetta, lähivirkistysaluetta.

ASEMAKAAVAMERKINNÄT JA -MÄÄRÄYKSET



Lähivirkistysalue.



Energiahuollon alue.



3 m kaava-alueen rajan ulkopuolella oleva viiva.



Korttelin, korttelinosan ja alueen raja.



Osa-alueen raja.

8

Kaupungin- tai kunnanosan numero.

LÄYK

Kaupungin- tai kunnanosan nimi.

29

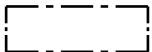
Korttelin numero.

1

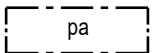
Ohjeellisen tontin/rakennuspaikan numero.

+86

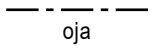
Maanpinnan likimääräinen korkeusasema.




Rakennusala.



Rakennusala, jolle saa sijoittaa biokaasun purkausaseman.



Avo-ojaa varten varattu alueen osa.

<p>IKAALISTEN KAUPUNKI Nummenrannan muuntoaseman asemakaava</p>	<p>Nähtävillä: ___.___.2021 Hyväksytty: ___.___.2021 § __ Tullut voimaan ___.___.2021</p>
<p> NOSTO Consulting</p> <p>Nosto Consulting Oy Brahenskatu 7, 20100 Turku www.nostoconsulting.fi puh. 0400 858 101</p>	<p>Työnumero, versio 1:2000 YSK 398-AK2105</p> <p>Tiedosto: Nummenrannan_muuntoaseman_AK_01_9.4.2021.dwg</p>
<p>Päiväys: Turussa 12.4.2021</p>	<p>Pasi Lappalainen, dipl.ins.</p>