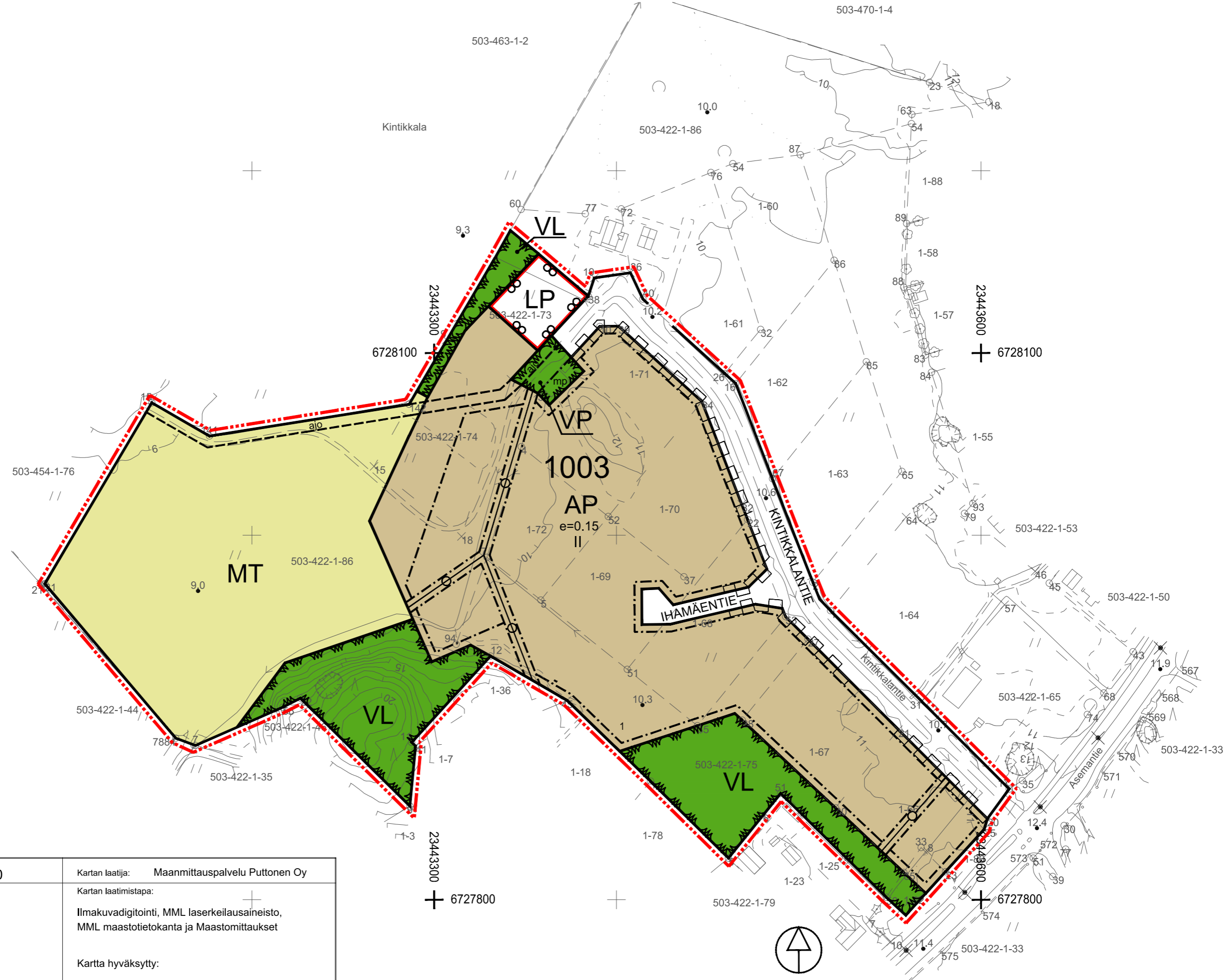
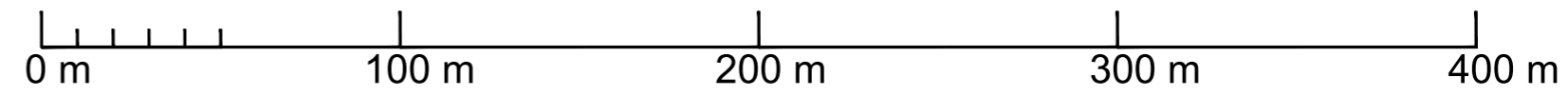


23443000
+ 6728000



23443300
+ 6727800

23443600
+ 6728100



Kaavoituksen pohjakartta Mittausluokka: 2 Mk: 1:2000	Kartan laatija: Maanmittauspalvelu Puttonen Oy
Kunta: Mynämäki	Kartan laatimistapa: +
Alue: Kintikkala	Ilmakuvadigitointi, MML laserkeilausaineisto, MML maastotietokanta ja Maastomittaukset
Koordinaattijärjestelmä: ETRS-GK23	Kartta hyväksytty:
Korkeusjärjestelmä: N2000	



MYNÄMÄEN KUNTA

KINTIKKALAN ASEMAKAAVAN MUUTOS

LUONNOS 27.10.2021 1:2000

Asemakaavan muutos koskee:

Korttelia 1003, 1004, 1111, 1112 ja 1113 sekä virkistys-, katu- ja liikennealuetta.

Asemakaavan muutoksella muodostuu:

Korttelia 1003 sekä maa- ja metsätalous-, virkistys-, katu- ja liikennealuetta.

Asemakaavamerkinnot ja -määräykset:



Asuinpienalojen korttelialue.



Puisto.



Lähivirkistysalue.



Yleinen pysäköintialue.



Maatalousalue.



3 metriä kaava-alueen rajan ulkopuolella oleva viiva.



Korttelin, korttelin osan ja alueen raja.



Osa-alueen raja.



Ohjeellinen rakennuspaikan raja.

1003

Korttelin numero

KINTIKKALANTIE

Kadun nimi.

e=0.15

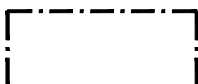
Tehokkuusluku eli kerrosalan suhde rakennuspaikan pinta-alaan.

1

Rakennuspaikan numero.

II

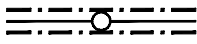
Roomalainen numero osoittaa rakennusten, rakennuksen tai sen osan suurimman sallitun kerrosluvun.



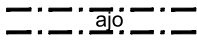
Rakennusala.



Katu.



Johtoa varten varattu alueen osa.



Ajoyhteys.



Katualueen rajan osa, jonka kohdalta ei saa järjestää ajoneuvoliittymää.



Matonpesupaikkaa varten varattu alueen osa.
Alueelle saa rakentaa puistomuuntamon.

MYNÄMÄEN KUNTA

Nähtävillä: __.__.202_ - __.__.202_
Hyväk

Nosto Consulting Oy
Brahenskatu 7, 20100 Turku
www.nostoconsulting.fi
puh. 0400 858 101

Työnumero, versio 1:2000

YSK 107-AK2120

Mynamaki-Kintikkalan-AKM-06.dwg

Päiväys:
Turussa 27.10.2021

Pasi Lappalainen, dipl.ins.