

**541
SAARLA**

RM/s

MY

**4
R-1**

6691800

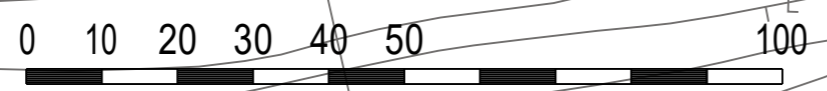
23443700

6692000

23444000

6691800

23444000



NAANTALIN KAUPUNKI

HERRANKUKKARON ASEMAKAAVAN MUUTOS

LUONNOS 3.12.2021

1:1000

Asemakaavan muutos koskee:

Kortteli 1, maa- ja metsätalousaluetta.

Asemakaavan muutoksella muodostuu:

Korttelit 1 ja 4, maa- ja metsätalousaluetta.

ASEMAKAAVAMERKINNÄT JA -MÄÄRÄYKSET



Loma- ja matkailualue.



Matkailua palvelevien rakennusten korttelialue.

Alueelle saa sijoittaa majoitus- ja kokoustiloja sekä toiminnan edellyttämiä huolto- ja saunarakennuksia. Lisärakentamisessa tulee ottaa huomioon alueen ominaispiirteet.



Maa- ja metsätalousalue, jolla on erityisiä ympäristöarvoja.



3 m kaava-alueen rajan ulkopuolella oleva viiva.



Korttelin, korttelinosan ja alueen raja.



Osa-alueen raja.



Ohjeellinen osa-alueen raja.



Ohjeellinen tontin/rakennuspaikan raja.

541

Kylän numero.

SAA

Kylän nimi.

1

Korttelin numero.

1

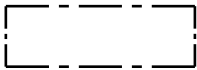
Ohjeellisen tontin/rakennuspaikan numero.

1650

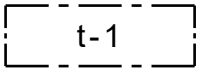
Rakennusoikeus kerrosalaneliömetreinä.

II

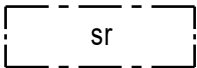
Roomalainen numero osoittaa rakennusten, rakennuksen tai sen osan suurimman sallitun kerrosluvun.



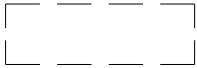
Rakennusala.



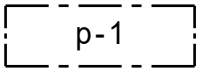
Rakennusala, jolle saa sijoittaa vesialueeseen (W) kuuluvia puurakenteisia venevajoja. Venevajan kattoharjan suurin sallittu korkeus on +7,0 m merenpinnasta.



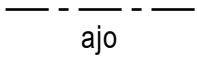
Kulttuurihistoriallisesti ja ympäristön kannalta arvokas rakennus. Rakennusta tai sen osaa ei saa purkaa eikä siinä saa tehdä sellaisia korjaus-, muutos- tai lisärakentamistöitä, jotka heikentävät rakennuksen historiallisia arvoja. Korjaus- tai muutostöiden tulee olla sellaisia, että rakennuksen ominaispiirteet säilyvät. Rakennukseen kohdistuvista korjaus- ja muutostöistä on pyydettävä alueellisen vastuumuseon (Turun museokeskus) lausunto.



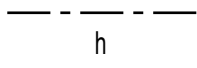
Ohjeellinen uudisrakennuksen sijainti.



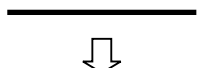
Pysäköimispaikka. Alueella tulee säilyttää sen merkittävä puusto ja avokallio.



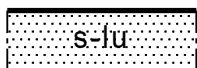
Ajoyhteys.



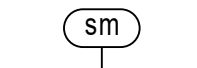
Alueen sisäiselle huoltoliikenteelle varattu alueen osa.



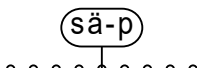
Ajoneuvoliittymän likimääräinen sijainti.



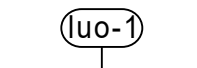
Alueen osa, jolla ympäristö tulee säilyttää luonnontilaisena.



Alueen osa, jolla sijaitsee muinaismuistolailta rauhoitettu kiinteä muinaisjäänös, ryssänuuni. Muinaisjäänöksen kaivaminen, peittäminen, muuttaminen ja muu siihen kajoaminen on muinaismuistolain nojalla kielletty. Aluetta koskevista tai siihen liittyvistä suunnitelmista on pyydettävä museoviranomaisen lausunto.



Alueen ominaispiirteisiin kuuluva säilytettävä puupinojulkisivu. Puupinoa tulee ylläpitää siten, että sen osalta korttelin ominaispiirteet säilyvät.



Suojeltava alueen osa, jolla sijaitsee luonnonsuojelulain 47 §:n perusteella suojeltavaksi tarkoitettu uhanalaisen keltamataran esiintymisalue, ja jolla ei saa suorittaa sellaisia toimenpiteitä, että kasvilajin elinympäristö heikentyy tai häviää.

YLEISET MÄÄRÄYKSET:

Maisema

Rakentamatta jäävät alueen osat, joita ei käytetä ajo- tai kävelyteinä eikä pysäköintiin, on hoidettava luonnontilaisina tai istutettava ja pidettävä huolitellussa kunnossa.

Sähköverkko

MY-alueelle sekä kortteleihin 1 ja 4 saa sijoittaa tarvittavat puistomuuntamot. Muuntamon sekä sen huoltoyhteyden sijoittamisessa tulee huomioida maiseman erityispiirteet.

Korttelin 1 (RM/s) rakennusoikeus ja rakentamistapa

Kokonaisrakennusoikeudesta voidaan osoittaa

- majoitustiloja enintään 2713 k-m²
- saunatiloja enintään 200 k-m²
- kokoontumis- ja kokoustiloja enintään 600 k-m²
- huoltotiloja enintään 180 k-m²

Rakennusaloilla saa toteuttaa osoitetun rakennusoikeuden lisäksi kevyitä puurakenteisia piharakenteita ja pihapiirejä rajaavia rakennelmia. Piharakenteiden ja rakennelmien pinta-ala ei saa ylittää 1/3 rakennusoikeudesta. Rakennelmien korkeus ei saa ylittää +3,5 m viereisen pihan korkoasemasta.

Alueen ominaispiirteitä, kuten puurakentaminen perinnemenetelmin, hirsirakentaminen, halkopinot osana rakennusten julkisivua ja pihapiirejä rajaavina elementteinä sekä kevyet puurakenteet ja rakennelmat osana pihapiirejä, tulee säilyttää ja mahdollisuuksien mukaan vahvistaa. Korttelin ominaispiirteet on otettava huomioon rakennuksiin ja muuhun ympäristöön vaikuttavien toimien suunnittelussa ja toteuttamisessa. Uudisrakentamisen tulee arkkitehtuuriltaan, kattomuodoltaan ja sijainniltaan sopeutua muuhun rakennuskantaan sekä luonnonympäristöön.

Uudisrakentamisen tulee sijoittua olevan rakennuskannan yhteyteen tai sen lähetyville sitä täydentämään siten, että alue tiivistyy yhtenäisesti.

Autopaikat

Autopaikkoja tulee varata seuraavasti:

- 1 ap/ 5 majoituspaikkaa
- 1 ap/ 3 työpaikkaa

Autopaikkoja saa sijoittaa korttelin viereiselle maa- ja metsätalousalueelle osoitetulle pysäköimispaikalle. Kortteliin 1 saa sijoittaa enintään 60 henkilöautopaikkaa.

Vesihuolto sekä alueiden hoitovastuu

Alueen vesihuollon järjestämisestä, yleisten alueiden toteuttamisesta ja kunnossapidosta sekä ajoyhteyksien järjestämisestä vastaa kiinteistön omistaja.

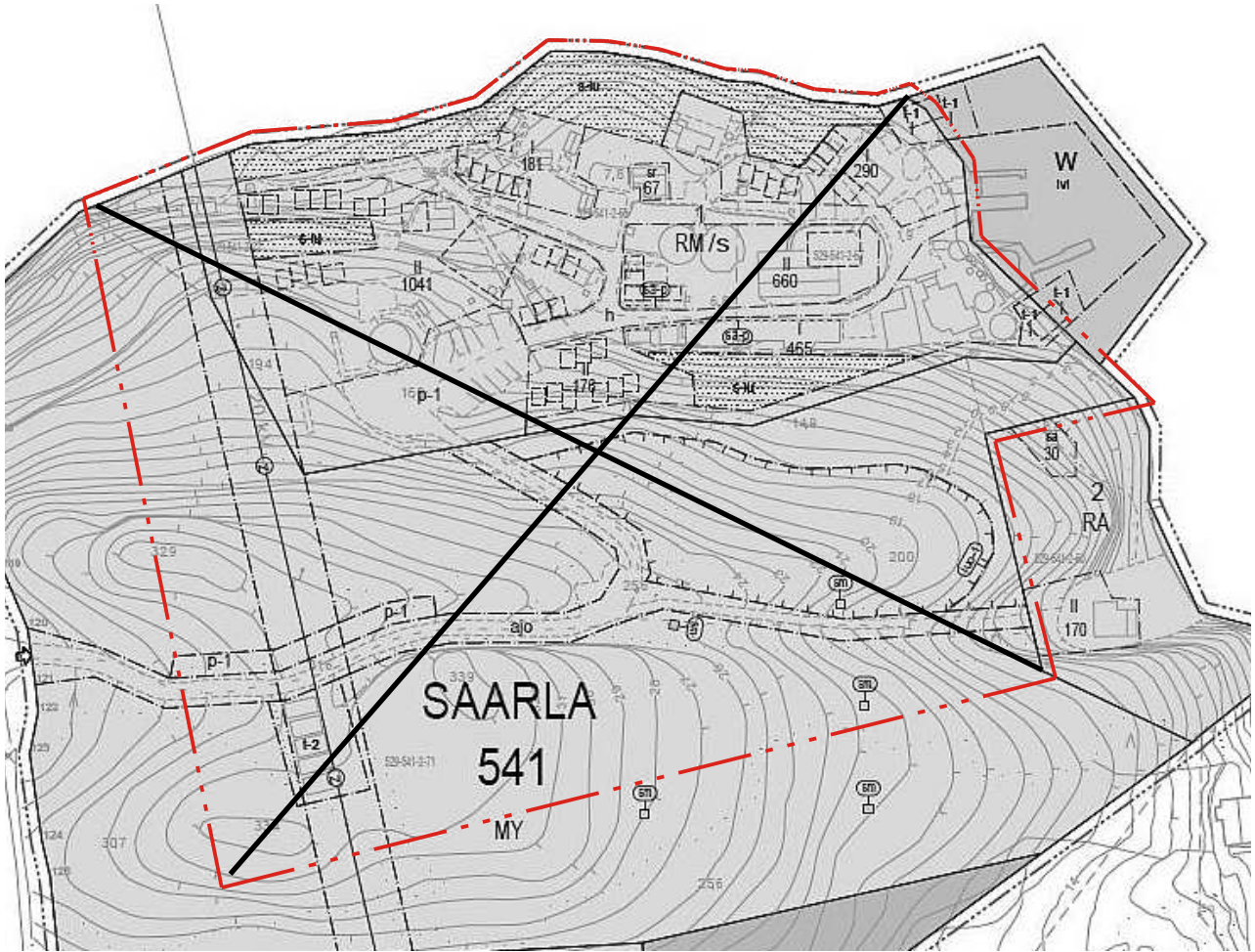
Palo- ja henkilöturvallisuus


Alueelle tulee laatia palo- ja henkilöturvallisuusasiantuntijan laatima rakennustapaohje. Ohje on käytössä rakennuslupavaiheessa. Ohjeessa määritetään paloryhmät, jotka voivat sisältää useampia rakennuksia tai rakennelmia. Ohjeessa selvitetään kohteiden saavutettavuus pelastustoimen toiminnan osalta.



Poistuva kaava (1:4000).

3 metriä kaava-alueen ulkopuolella oleva viiva, jota otsakkeessa mainittu kaavanmuutos koskee ja jolta aiemmat kaavamerkinnot ja -määräykset poistuvat.



<p>NAANTALIN KAUPUNKI HERRANKUKKARON ASEMAKAAVAN MUUTOS</p>	<p>Nähtävillä: ____ - ____ .2021 Hyväksytty: ____ .2021 § ____ Tullut voimaan: ____ .2021</p>
<p> NOSTO Consulting</p> <p>Nosto Consulting Oy Brahenskatu 7, 20100 Turku www.nostoconsulting.fi puh. 0400 858 101</p>	<p>Työnumero, versio 1:1000 YSK 363-AK2112</p> <p>Tiedosto: Naantali_Herrankukkaron_AKM_02_Luonnos.dwg</p>
<p>Päiväys: Turussa 3.12.2021</p>	<p>Pasi Lappalainen, dipl.ins.</p>