

IKAALISTEN KAUPUNKI






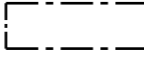
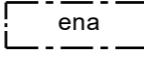


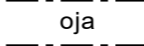
NUMMENRANNAN MUUNTOASEMAN ASEMAKAAVA

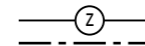
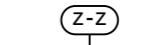
9.11.2021 20.1.2022 1:2000

Asemakaava koskee:
Kiinteistöjä 143-416-5-35 LAHTINEN ja 143-416-9-134 RANTAMAA.

Asemakaavalla muodostuu:
Erityisaluetta sekä virkistys- ja katualuetta.


ASEMAKAAVAMERKINNÄT JA -MÄÄRÄYKSET

-  Lähivirkistysalue.
-  Energihuollon alue.
-  3 m kaava-alueen rajan ulkopuolella oleva viiva.
-  Korttelin, korttelinosan ja alueen raja.
-  Osa-alueen raja.
- 8** Kaupungin- tai kunnanosan numero.
- LÄY** Kaupungin- tai kunnanosan nimi.
- 32** Korttelin numero.
- LÄYKKÄLÄNLA Kadun, tien, katuaukion, torin, puiston tai muun yleisen alueen nimi.
- 200 Rakennusoikeus kerrosalaneliömetreinä.
-  Rakennusala.
-  Rakennusala, jolle saa sijoittaa aurinkokeräimiä.
-  Säilytettävä/istutettava puurivi.
-  Katu.
-  Avo-ojaa varten varattu alueen osa.
Alueen maanomistajan/haltijan on mahdollistettava, että Ikaalisten kaupungilla on esteetön pääsy alueelle.

-  Johtoa varten varattu alueen osa.
z-110 kV sähkölinjan 30 m johtoalue.
-  110 kV:n sähkölinjan 10 m reunavyöhyke, jolla rakentamisen tai istutusten korkeus on rajoitettu 10-20 m korkeuteen.

Yleiset määräykset:

Rakennukset on perustettava siten, että kosteudelle arat rakenteet ovat vähintään korkeustasossa +85,80 m (korkeusjärjestelmä N2000).

IKAALISTEN KAUPUNKI Nummenrannan muuntoaseman asemakaava	Nähtävillä:	25.11.-31.12.2021
	Hyväksytty:	___.___.2022 § __
	Tullut voimaan	___.___.2022
 Nosto Consulting Oy Brahenkatu 7, 20100 Turku www.nostoconsulting.fi puh. 0400 858 101	Työnumero, versio	1:2000
	YSK	398-AK2105
	Tiedosto:	Nummenrannan_muuntoaseman_AK_03_20.1.2022.dwg
Päiväys:		
Turussa	20.1.2022	Pasi Lappalainen, dipl.ins.