

HÄMEENKYRÖN KUNTA

MAANTIEALUEIDEN ASEMAKAAVAMUUTOS

EHDOTUS 5.10.2022

1:2000

Asemakaava koskee:

Voimassa olevien asemakaavojen mukaisia maantie- ja katualueita.

Asemakaavalla muodostuu:

Maantien aluetta, katualuetta.

ASEMAKAAVAMERKINNÄT JA -MÄÄRÄYKSET




Maantien alue.



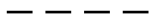
3 m kaava-alueen rajan ulkopuolella oleva viiva.



Korttelin, korttelinosan ja alueen raja.



Osa-alueen raja.



Ohjeellinen osa-alueen raja.

VALTAKATU

Kadun, tien, katuaukion, torin, puiston tai muun yleisen alueen nimi.



Katu.

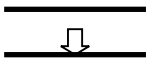


kk

Kokoojakatu, jolle pääsy on sallittu ainoastaan katualueeseen rajoittuvissa kohdissa tai kun se on kaavassa erikseen osoitettu.



Eritasoristeys.



Ajoneuvoliittymän likimääräinen sijainti.



Poistuva kaava (1:8000)

3 metriä kaava-alueen ulkopuolella oleva viiva, jota otsakkeessa mainittu kaavamuuotos koskee ja jolta aiemmat kaavamerkinntät ja -määräykset poistuvat.

