



NAKKILAN KUNTA

MASIAANTIEN ASEMAKAAVAN MUUTOS

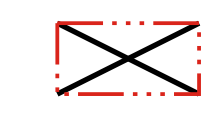
LUONNOS 18.11.2022 1:2000

Asemakaavan muutos koskee:
Voimassa olevien asemakaavojen maa- ja metsätalousaluetta sekä katualueita.

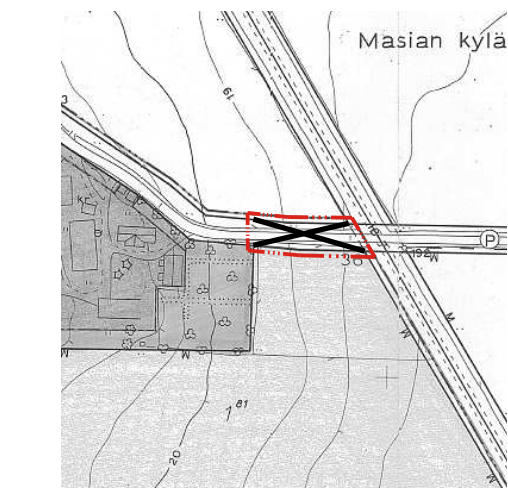
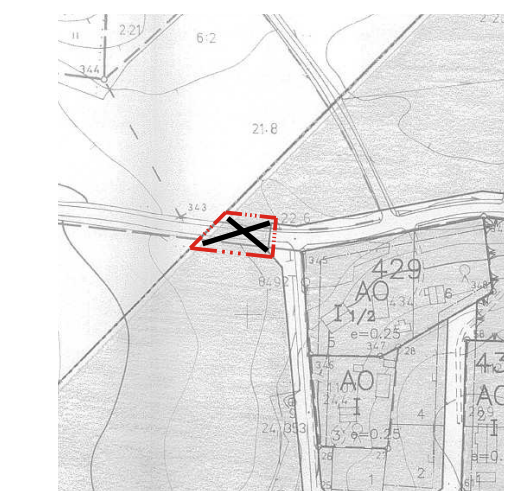
Asemakaavan muutoksella muodostuu:
Maa- ja metsätalousaluetta sekä katualueita.


ASEMAKAAVAMERKINNÄT JA -MÄÄRÄYKSET

- M Maa- ja metsätalousalue.
- 3 m kaava-alueen rajan ulkopuolella oleva viiva.
- Korttelin, korttelinosan ja alueen raja.
- MASIAANTIE Kadun, tien, katuaukion, torin, puiston tai muun yleisen alueen nimi.
- Katu.



Poistuva kaava (1:4000).
3 metriä kaava-alueen ulkopuolella oleva viiva, jota otsakkeessa mainittu kaavanmuutos koskee ja jolta aiemmat kaavamerkinnot ja -määräykset poistuvat.



NAKKILAN KUNTA Masiantien asemakaavan muutos	Nähtävillä: _____ .2022
	Hyväksytty: _____ .2022 § __
	Tullut voimaan _____ .2022
 Nosto Consulting Oy Brahenkatu 7, 20100 Turku www.nostoconsulting.fi puh. 0400 858 101	Työnumero, versio 1:2000 YSK 132-AK2110
	Tiedosto: Nakkila_Masiantie_AKM_01_luonnos.dwg
Päiväys:	
Turussa 18.11.2022	Pasi Lappalainen, dipl.ins.