



MASIANTIE

M

Kuritunmäki

0 10 20 30 40 50 100

NAKKILAN KUNTA

MASIANTIEN ASEMAKAAVAN MUUTOS

LUONNOS

18.11.2022

1:2000

Asemakaavan muutos koskee:

Voimassa olevien asemakaavojen maa- ja metsätalousaluetta sekä katualuetta.

Asemakaavan muutoksella muodostuu:

Maa- ja metsätalousaluetta sekä katualuetta.

ASEMAKAAVAMERKINNÄT JA -MÄÄRÄYKSET



Maa- ja metsätalousalue.



3 m kaava-alueen rajan ulkopuolella oleva viiva.



Korttelin, korttelinosan ja alueen raja.

MASIANTIE

Kadun, tien, katuaukion, torin, puiston tai muun yleisen alueen nimi.

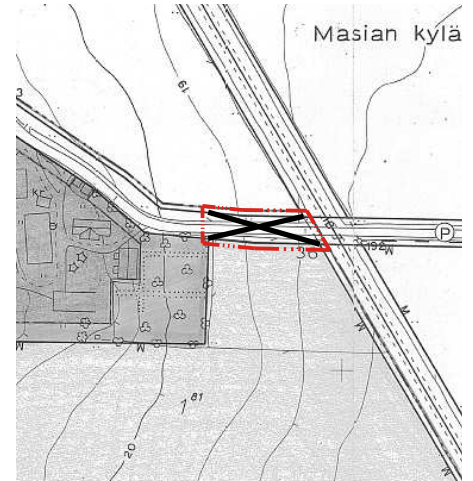
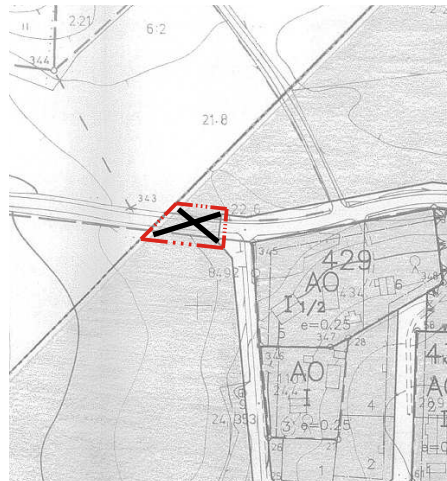



Katu.



Poistuva kaava (1:4000).

3 metriä kaava-alueen ulkopuolella oleva viiva, jota otsakkeessa mainittu kaavanmuutos koskee ja jolta aiemmat kaavamerkinnot ja -määräykset poistuvat.



<p>NAKKILAN KUNTA</p> <p>Masantien asemakaavan muutos</p>	<p>Nähtävillä: ___ . ___ . 2022</p> <p>Hyväksytty: ___ . ___ . 2022 § ___</p> <p>Tullut voimaan ___ . ___ . 2022</p>
<p> NOSTO Consulting</p> <p>Nosto Consulting Oy Brahenskatu 7, 20100 Turku www.nostoconsulting.fi puh. 0400 858 101</p>	<p>Työnumero, versio 1:2000</p> <p>YSK 132-AK2110</p> <p>Tiedosto: Nakkila_Masantie_AKM_01_luonnos.dwg</p>
<p>Päiväys:</p> <p>Turussa 18.11.2022</p>	<p>Pasi Lappalainen, dipl.ins.</p>