

SAUVON KUNTA





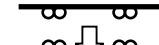
SAUVONTIEN ASEMAKAAVAN MUUTOS

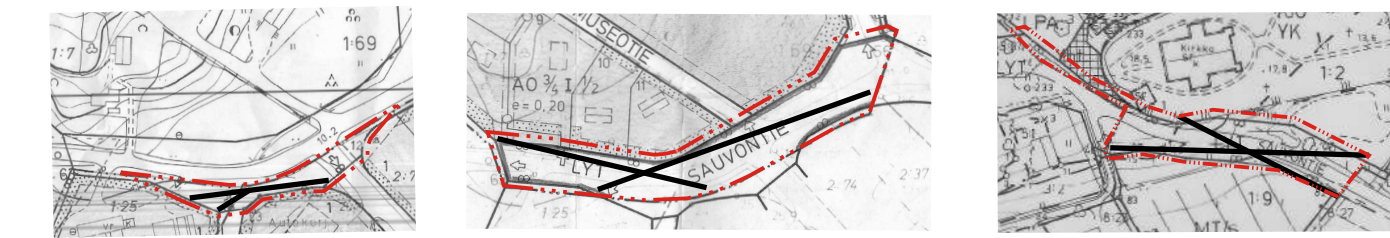
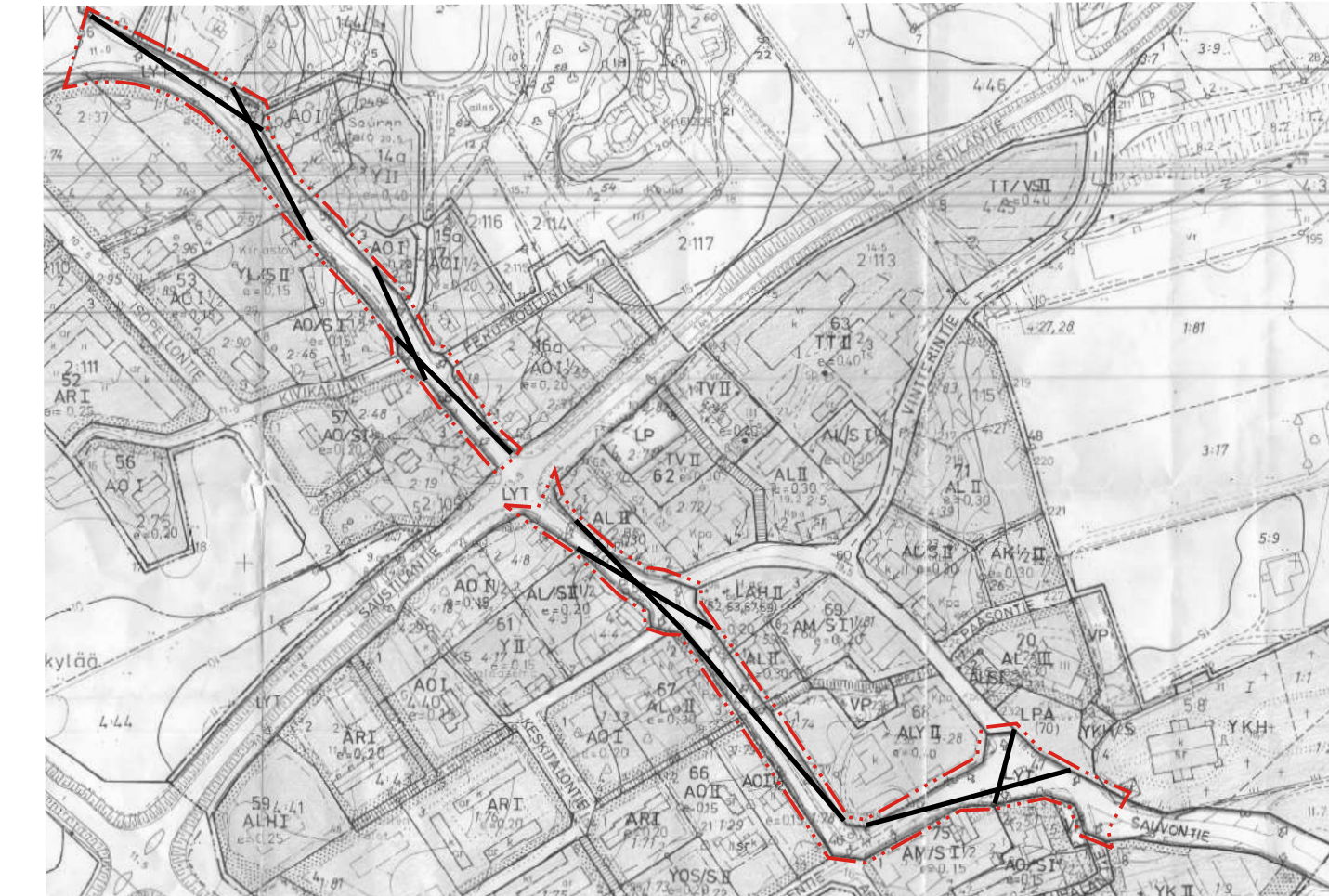
EHDOTUS 2.1.2023 1:2000


Asemakaavan muutos koskee:
Voimassa olevien asemakaavojen mukaisia maantien alueita.


Asemakaavan muutoksella muodostuu:
Katualueita.

ASEMAKAAVAMERKINNÄT JA -MÄÄRÄYKSET

-  3 m kaava-alueen rajan ulkopuolella oleva viiva.
-  Korttelin, korttelinosan ja alueen raja.
-  Osa-alueen raja.
- SAUVONTIE** Kadun, tien, katuaukion, torin, puiston tai muun yleisen alueen nimi.
-  Katu.
- kk** Kokoojakatu, jolle pääsy on sallittu ainoastaan katualueeseen rajoittuvissa kohdissa tai kun se on kaavassa erikseen osoitettu.
-  Ajoneuvoliittymän likimääräinen sijainti.



 Poistuva kaava:
3 m kaava-alueen rajan ulkopuolella oleva viiva, jota otsakkeessa mainittu kaavamuuos koskee, ja jolta aiemmat kaavamerkinnät ja -määräykset poistuvat.

SAUVON KUNTA	Nähtävillä: _____2023
Sauvontien asemakaavan muutos	Hyväksytty: _____2023 § __
	Tullut voimaan _____2023
 Nosto Consulting Oy Brahenkatu 7, 20100 Turku www.nostoconsulting.fi puh. 0400 858 101	Työnumero, versio 1:2000
	YSK 118-AK2220
Päiväys: Turussa 2.1.2023	Tiedosto: Sauvontien_AKM_ehdotus.dwg
	Pasi Lappalainen, dipl.ins.