





HÄMEENKYRÖN KUNTA

KYLMÄOJANTIEN JA AHROLANTIEN ASEMAKAAVAN MUUTOS JA LAAJENNUS

EHDOTUS 3.2.2023

1:2000

Asemakaava koskee:

Osaa yleistä tietä 108-895-2-37 ja 108-895-2-37.

Voimassa olevien asemakaavojen mukaisia maantien alueita ja katuja sekä asemakaavoittamattomia tiealueita.

Asemakaavalla muodostuu:

Katualuetta, maantien aluetta.

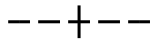
ASEMAKAAVAMERKINNÄT JA -MÄÄRÄYKSET



Yleisen tien alue.



3 m kaava-alueen rajan ulkopuolella oleva viiva.



Kaupungin- tai kunnanosan raja.



Korttelin, korttelinosan ja alueen raja.

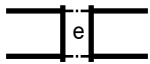


Osa-alueen raja.

JOENMUTKANTIE Kadun, tien, katuaukion, torin, puiston tai muun yleisen alueen nimi.



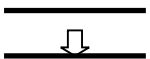
Katu.



Eritasoristeys.



Kokoojakatu, jolle pääsy on sallittu ainoastaan katualueeseen rajoittuvissa kohdissa tai kun se on kaavassa erikseen osoitettu.



Ajoneuvoliittymän likimääräinen sijainti.



Poistuva kaava (1:4000)

3 metriä kaava-alueen ulkopuolella oleva viiva, jota otsakkeessa mainittu kaavamuutos koskee ja jolta aiemmat kaavamerkinnyt ja -määräykset poistuvat.

