

NAKKILAN KUNTA

MASIANTIEN ASEMAKAAVAN MUUTOS

12.10.2023

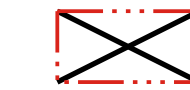
1:2000

Asemakaavan muutos koskee:
Voimassa olevien asemakaavojen maa- ja metsätalousaluetta sekä katualueita.

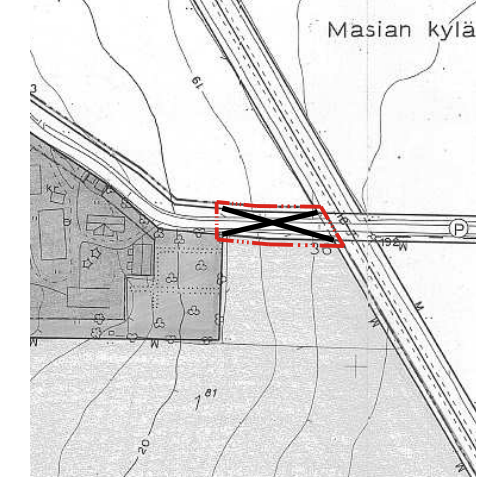
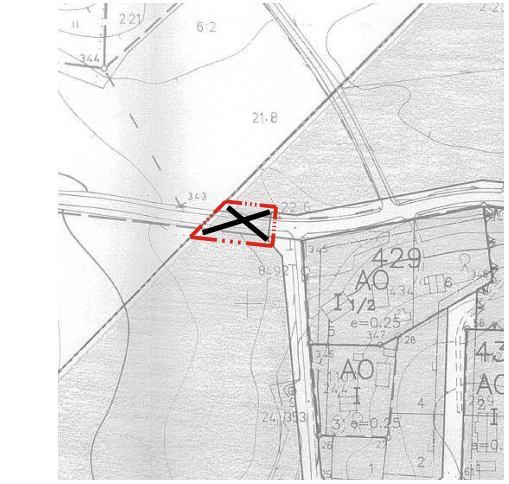
Asemakaavan muutoksella muodostuu:
Maa- ja metsätalousaluetta sekä katualueita.


ASEMAKAAVAMERKINNÄT JA -MÄÄRÄYKSET

- M Maa- ja metsätalousalue.
- 3 m kaava-alueen rajan ulkopuolella oleva viiva.
- Korttelin, korttelinosan ja alueen raja.
- MASIANTIE Kadun, tien, katuaukion, torin, puiston tai muun yleisen alueen nimi.
- Katu.



Poistuva kaava (1:4000).
3 metriä kaava-alueen ulkopuolella oleva viiva, jota otsakkeessa mainittu kaavanmuutos koskee ja jolta aiemmat kaavamerkinntät ja -määräykset poistuvat.



NAKKILAN KUNTA	Nähtävillä:	23.11. - 23.12.2023
	Hyväksytty:	_____.2024 § __
Masiantien asemakaavan muutos	Tullut voimaan	____.2024
	Työnumero, versio	1:2000
 Nosto Consulting Oy Brahenkatu 7, 20100 Turku www.nostoconsulting.fi puh. 0400 858 101	YSK	132-AK2110
	Tiedosto:	Nakkila_Masiantie_AKM_ver03_Hyvaksynta.dwg
Päiväys:		
Turussa 12.10.2023	Pasi Lappalainen, dipl.ins. YKS 742	