



401 Isosäkyä

6771500

22517700

155:15

3:194

10:91

6771500

22518000

155:5

5:142

JÄÄHALLI

Säkylä-Halli

VU

1300

3:107

174

174

5:145

5:144

190:0

6771100

22517700

6771100

22518000

0 10 20 30 40 50 100

SÄKYLÄN KUNTA

SIVARIN ASEMAKAAVAN MUUTOS 2

LUONNOS 29.1.2024

1:2000

Asemakaavan muutos koskee:

Osa korttelia 141.

Asemakaavan muutoksella muodostuu:

Urheilu- ja virkistyspalveluiden aluetta.

ASEMAKAAVAMERKINNÄT JA -MÄÄRÄYKSET



Urheilu- ja virkistyspalvelujen alue.



3 m kaava-alueen rajan ulkopuolella oleva viiva.



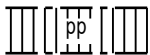
Korttelin, korttelinosan ja alueen raja.



Osa-alueen raja.

1300

Rakennusoikeus kerrosalaneliömetreinä.



Jalankululle ja polkupyöräilylle varattu alueen osa.

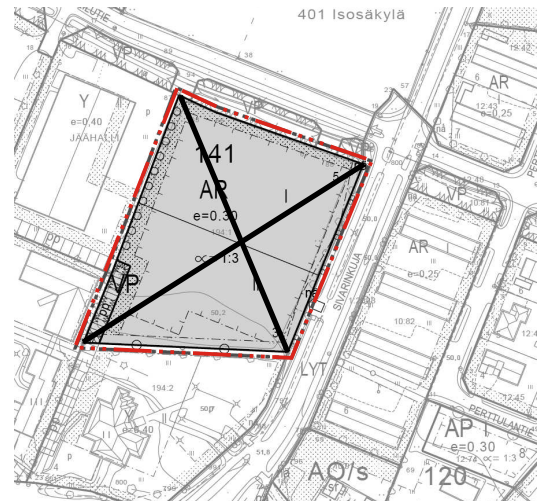
Yleiset määräykset:


Alue on vedenhankintaan soveltuvaa pohjavesialuetta. Alueen rakentamista ja maankäyttöä rajoittavat ympäristönsuojelulain 17 §:n mukainen pohjaveden pilaamiskiello sekä vesilain 3 luvun 2 §:n mukainen pohjavesiesiintymän laadun, määrän ja käyttökelpoisuuden heikentämistä koskeva vesitaloushankkeen yleinen luvanvaraisuus.



Poistuva kaava (1:4000).

3 metriä kaava-alueen ulkopuolella oleva viiva, jota otsakkeessa mainittu kaavanmuutos koskee ja jolta aiemmat kaavamerkinnot ja -määräykset poistuvat.



SÄKYLÄN KUNTA Sivarin asemakaavan muutos 2	Nähtävillä: _____ - _____ 2024 Hyväksytty: _____ 2024 § __ Tullut voimaan _____
 Nosto Consulting Oy Brahenskatu 7, 20100 Turku www.nostoconsulting.fi puh. 0400 858 101	Työnumero, versio 1:2000 YSK 122-AK2403 Tiedosto: Sakyla_Sivarin_AKM_ver01_Luonnos.dwg
Päiväys: Turussa 29.1.2024	Pasi Lappalainen, dipl.ins. YKS 742