
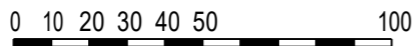




MASIANTIE

M

Kuritunmäki



# NAKKILAN KUNTA

## MASIANTIEN ASEMAKAAVAN MUUTOS

12.10.2023

1:2000

### Asemakaavan muutos koskee:

Voimassa olevien asemakaavojen maa- ja metsätalousaluetta sekä katualuetta.

### Asemakaavan muutoksella muodostuu:

Maa- ja metsätalousaluetta sekä katualuetta.

## ASEMAKAAVAMERKINNÄT JA -MÄÄRÄYKSET



Maa- ja metsätalousalue.



3 m kaava-alueen rajan ulkopuolella oleva viiva.



Korttelin, korttelinosan ja alueen raja.

MASIANTIE

Kadun, tien, katuaukion, torin, puiston tai muun yleisen alueen nimi.

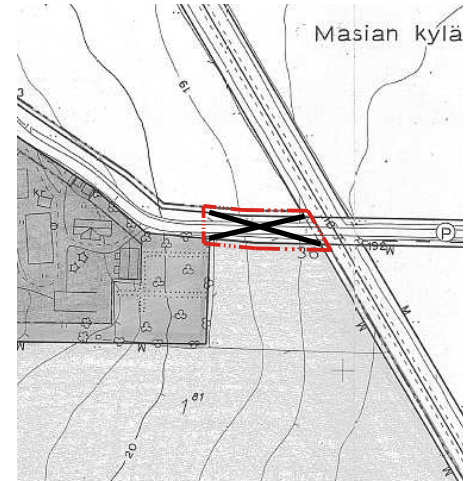
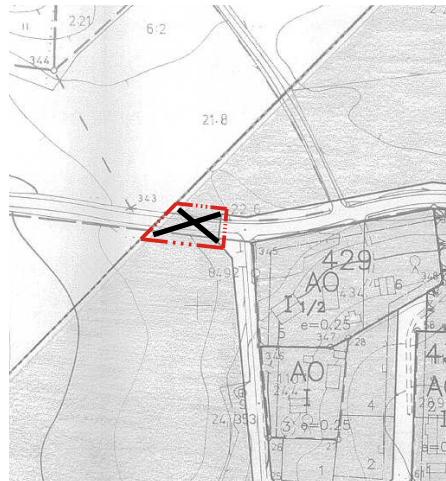



Katu.



Poistuva kaava (1:4000).

3 metriä kaava-alueen ulkopuolella oleva viiva, jota otsakkeessa mainittu kaavanmuutos koskee ja jolta aiemmat kaavamerkinnot ja -määräykset poistuvat.



<p>NAKKILAN KUNTA</p> <p>Masiantien asemakaavan muutos</p>	<p>Nähtävillä: 23.11. - 23.12.2023</p> <p>Hyväksytty: _____.2024 § __</p> <p>Tullut voimaan _____.2024</p>
<p> <b>NOSTO</b> Consulting</p> <p>Nosto Consulting Oy Brahenskatu 7, 20100 Turku www.nostoconsulting.fi puh. 0400 858 101</p>	<p>Työnumero, versio 1:2000</p> <p>YSK 132-AK2110</p> <p>Tiedosto: Nakkila_Masiantie_AKM_ver03_Hyvakysynta.dwg</p>
<p>Päiväys:</p> <p>Turussa 12.10.2023</p>	<p>Pasi Lappalainen, dipl.ins. YKS 742</p>