



PARKANON KAUPUNKI

ASEMAKAAVAN MUUTOS

5. KAUPUNGINOSA (PAHKALA)

Kortteli 5063 (osa)

Osallistumis- ja arviointisuunnitelma



~~17.12.2025~~ 6.5.2026

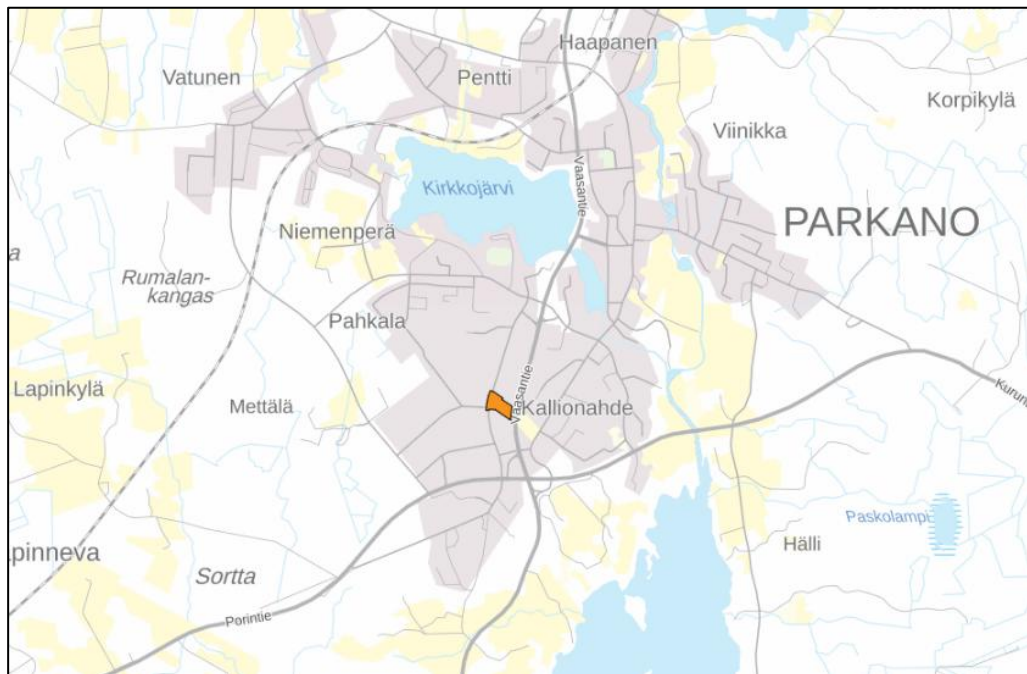
Nosto Consulting Oy

Osallistumis- ja arviointisuunnitelma kuvaa asemakaavan tavoitteet sekä sen, miten laatis- ja suunnittelumenettely etenee. Osallistumis- ja arviointisuunnitelma sisältää myös perustiedot kaava-alueesta.

1. Suunnittelualue

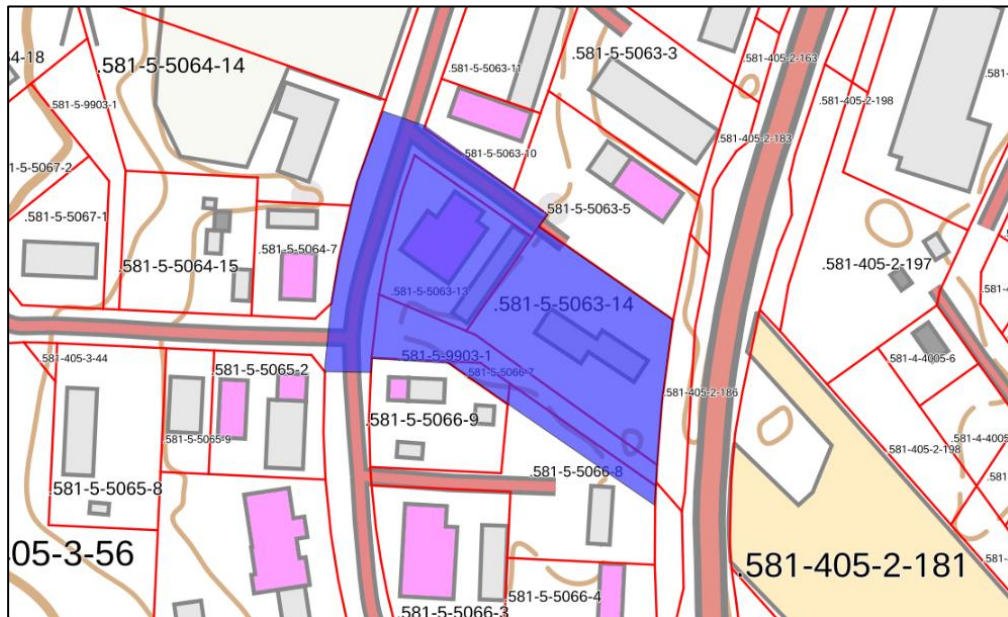
Suunnittelualue sijaitsee Parkanossa 5. kaupunginosassa (Pahkala) Vaasantien (Valtatie 3, E12) länsipuolella, Teollisuustien ja Hallikadun liittymän kaakkoispuolella. Suunnittelualue rajautuu etelä- ja pohjoispuolella teollisuusrakennusten korttelialueisiin, lännessä Teollisuustiehen ja idässä Vaasantien liikennealueeseen.

Suunnittelualueen suurpiirteinen sijainti kartalla:



Lähde: Kiinteistöietopalvelu, karttaote. ©MML

Suunnittelualueen ohjeellinen rajaus (sinisellä):



Suunnittelualueen ohjeellinen rajaus ilmakuvassa:



Lähde: Kiinteistöietopalvelu, karttaote. ©MML

2. Suunnittelun lähtökohdat ja tavoitteet

2.1 Lähtökohdat

Rakennettu ympäristö

Suunnittelualue on harvakseltaan asuttua taajama-aluetta, jossa sijaitsee pääosin teollisuuden rakennuksia. Suunnittelualueen molemmat tontit ovat

rakennettuja (581-5-5063-13 ja 581-5-5063-14). Suunnittelualueeseen kuuluu lisäksi yleistä virkistysaluetta sekä katualuetta.

Suunnittelualueen lähiympäristössä sijaitsee pääosin teollisuuden rakentamista sekä osin myös pientaloasutusta.

Luonnonympäristö

Suunnittelualue on pääosin teollisuusvaltaista ja paikoin puustoista kaupungin taajama-aluetta. Suunnittelualueelta ei ole voimassa olevan yleiskaavan yhteydessä laaditun luontoselvityksen perusteella erityisiä luontoarvoja.

Kaava-alueen maaperä on osin hiekkamoreenia, osin hienoa hietaa ja osin kalliomaata.

Suunnittelualue ei sijaitse pohjavesialueella.

Valtakunnalliset alueidenkäyttötavoitteet

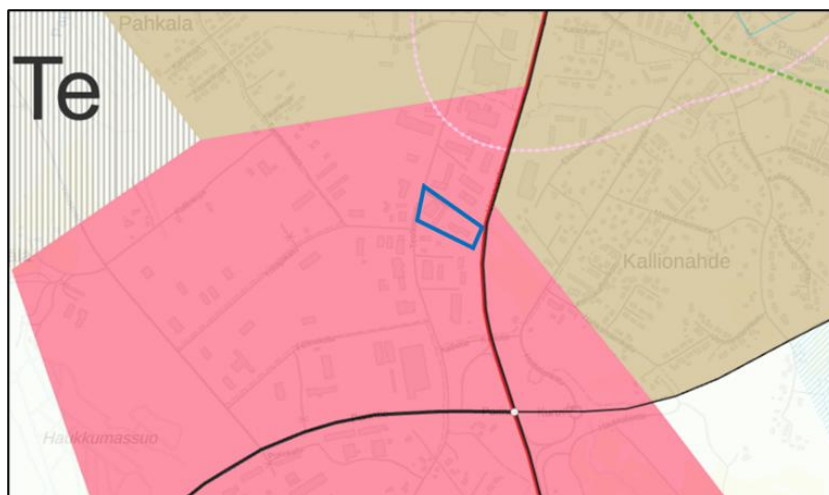
Valtioneuvosto päätti valtakunnallisten alueidenkäyttötavoitteiden uudistamisesta 14.12.2017, ja päätös tuli voimaan 1. huhtikuuta 2018. Päätöksellä valtioneuvosto korvasi valtioneuvoston vuonna 2000 tekemän ja 2008 tarkistaman päätöksen valtakunnallisista alueidenkäyttötavoitteista.

Maakuntakaava

Pirkanmaan maakuntakaava 2040 on hyväksytty maakuntavaltuustossa 27.3.2017.

Maakuntavaltuusto hyväksyi Pirkanmaan Elonkirjon ja energian vaihemaakuntakaavan 7.4.2025. Maakuntahallitus on 9.6.2025 päättänyt määrätä vaihemaakuntakaavan tulemaan voimaan alueidenkäyttölain 201 §:n mukaisesti ennen, kuin se on saanut lainvoiman. Uusien kaavamerkintöjen ja -määräysten lisäksi vaihemaakuntakaava korvaa ja kumoaa osan voimassa olevan maakuntakaavan 2040 merkinnöistä ja määräyksistä.

Suunnittelualue on maakuntakaavoituksessa osoitettu työpaikka-alueeksi (TP):

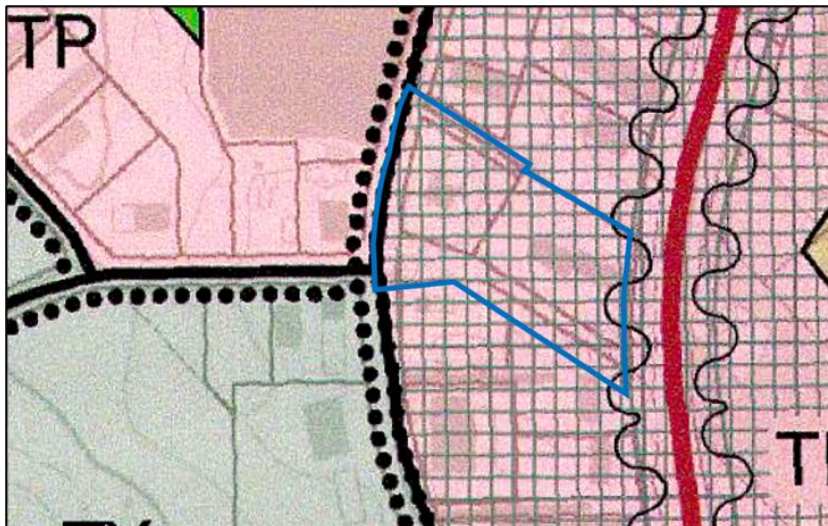


Teollisuuden vaihemaakuntakaava

Pirkanmaan maakuntavaltuusto käynnisti 25.11.2024 teollisuuden uusia sijaintipaikkoja koskevan maakuntakaavan laatimisprosessin. Teollisuuden vaihemaakuntakaavan osallistumis- ja arviointisuunnitelma on ollut nähtävillä 22.5.-26.6.2025.

Yleiskaava

Suunnittelualueella on voimassa Parkanon kaupunginvaltuuston 17.12.2012 § 63 hyväksymä oikeusvaikutteinen keskusta-alueen osayleiskaava, jossa suunnittelualue on osoitettu työpaikka-alueeksi (TP), jolle kohdistuu kehitystarpeita ja jossa on voimassa asemakaava. Alueelle voi yleiskaavamääräyksen mukaan sijoittaa työtiloja, toimisto- ja palvelutyöpaikkoja, ympäristöhäiriötä aiheuttamatonta teollisuutta ja siihen liittyvää myymälätilaa sekä varastointia. Suunnittelualueelle on osoitettu lisäksi yhdystie/kokoojakatu sekä meluntorjuntatarve.



Asemakaava

Suunnittelualueella on voimassa Parkanon kaupunginvaltuuston 17.12.2012 § 65 hyväksymä Pahkalan asemakaava ja asemakaavan muutos (kaavanro. A 81). Suunnittelualue on voimassa olevassa asemakaavassa osoitettu teollisuus- ja varastorakennusten korttelialueeksi (T-2), Liikerakennusten korttelialueeksi, jolle päivittäistavarakaupan myymälätilojen rakentaminen on kielletty (KL-4), lähivirkistysalueeksi (VL) sekä katualueeksi.



Rakennusjärjestys

Parkanon kaupungin rakennusjärjestys on tullut voimaan 1.6.2014. Rakentamislaki, joka tuli voimaan 1.1.2025, edellyttää, että kuntien tulee uusia rakennusjärjestys uuden lain mukaiseksi vuoden 2026 loppuun mennessä.

Rakennusjärjestysehdotus ja päivitetty osallistumis- ja arviointisuunnitelma ovat uudelleen nähtävillä 15.4. - 15.5.2026.

Kaavan pohjakartta

Kaavan pohjakartta on Parkanon kaupungin ylläpitämä asemakaavan pohjakartta (1:2000). Asemakaavan pohjakartta täyttää alueidenkäyttölaissa asemakaavan pohjakartalle asetetut vaatimukset.

2.2 Tavoite

Asemakaavan muutoksen tavoitteena on parantaa voimassa olevan asemakaavan (nro A81) mukaisen liikerakennusten tontin 13 (KL-4) sekä teollisuus- ja varistorakennusten tontin 14 (T-2) toiminnallisuutta ja käyttötarkoitusta liittämällä tontteihin lisämaina kaupungin kanssa laadittujen maanvuokrasopimusten mukaiset määräalat.

Toteutuessaan kaavamuutoksella ei ole valtakunnallisesti tai maakunnallisesti merkittäviä vaikutuksia.

2.3 Kaavan vaikuttavuus

Laadittavalla asemakaavalla ei arvioida olevan sellaisia vaikutuksia, että ne koskisivat valtakunnallisia tai merkittäviä maakunnallisia asioita tai että ne olisivat valtion viranomaisen toteuttamisvelvollisuuden kannalta tärkeitä.

2.4 Laadittavat selvitykset

Suunnittelualueelle laaditaan:

- Nykytilanneselvitys

Suunnittelualueelta on laadittu Keskustan osayleiskaavatyön yhteydessä luontoselvitys (FCG 2012), rakennetun ympäristön selvitys (FCG 2010) sekä arkeologinen selvitys (FCG 2010). Selvitykset on otettu huomioon suunnittelun taustamateriaalina.

2.5 Arvioitavat vaikutukset

Kaavaa arvioidaan seuraavien ominaisuuksien osalta:

- Ympäristölliset vaikutukset
- Sosiaaliset vaikutukset
- Taloudelliset vaikutukset
- Yritysvaikutukset
- Liikenteelliset vaikutukset
- Mahdolliset muut vaikutukset

Suunnittelualan lisäksi kaavan vaikutusalueeseen kuuluvat välittömässä läheisyydessä olevat muut kiinteistöt.

Vaikutuksista keskustellaan tarvittaessa viranomaisneuvottelujen yhteydessä. Lopullinen arviointi esitetään kaavaehdotuksen selostusosassa.

3. Osalliset

Kaavahankkeen osallisia ovat ainakin:

- kaava-alueen ja sen lähivaikutusalueen maanomistajat ja -haltijat, asukkaat, yritykset, työntekijät ja muut toimijat
- yhdistykset, jotka toimivat alueella ja joiden toimialaan suunnittelu liittyy
- elinkeinonharjoittajat, joiden oloihin asemakaava saattaa huomattavasti vaikuttaa ja jotka erikseen ilmoittautuvat osallisiksi
- Parkanon kaupungin organisaatiotahot, kuten
 - eri alojen asiantuntijaviranomaiset
 - kaupunginvaltuusto
 - kaupunginhallitus
 - lautakunnat
- muut viranomaiset ja yhteistyötahot:
 - Pirkanmaan liitto
 - Lupa- ja valvontavirasto
 - Sisä-Suomen elinvoimakeskus (liikenneasiat)
 - Pirkanmaan pelastuslaitos
 - Pirkanmaan Jätehuolto Oy

- Parkanon Vesi Oy
- Leppäkosken Sähkö Oy

4. Kaavatyön vaiheet ja vuorovaikutuksen järjestäminen

Valmistelu- eli luonnosvaihe

Tammikuu 2026: Asemakaavan laadinnan vireille tulo sekä *osallistumis- ja arviointisuunnitelma tiedoksi ja nähtäville yhdessä kaavan valmisteluaineiston kanssa* kaupunginvirastossa sekä internet-sivuilla. Kaupunki ilmoittaa kaava-aineiston nähtävillä olosta kirjeitse kaikille osallisille ja kaupungin virallisissa ilmoituslehdissä, ilmoitustaululla sekä internet-sivuilla. Aineisto pidetään nähtävillä 30 päivää, jonka aikana osalliset saavat lausua kaavaluonnoksesta mielipiteensä, jotka otetaan mahdollisuuksien mukaan huomioon. Kaavaluonnoksesta kaupunki pyytää lausunnot viranomaisilta ja yhteistyötahoilta.

Ehdotusvaihe

Toukokuu 2026: *Kaavaehdotus nähtäville*. Kaupunki asettaa kaavaehdotuksen virallisesti nähtäville 30 päiväksi ja ilmoittaa siitä osallisille sekä kuuluttaa kaupungin virallisissa ilmoituslehdissä, ilmoitustaululla sekä internet-sivuilla, jolloin osalliset voivat tehdä vielä muistutuksen kaavaehdotuksesta. Kaavaehdotuksesta kaupunki pyytää tarvittaessa lausunnot viranomaisilta ja yhteistyötahoilta.

Hyväksymisvaihe

Syyskuu 2026: Kaupunginvaltuuston *hyväksymispäätös*. Hyväksymistä koskevasta päätöksestä on mahdollista *valittaa* Hämeenlinnan hallinto-oikeuteen.

5. Yhteystiedot

Kaavan laatimisesta hyväksymiskäsittelyvaiheeseen asti vastaa Nosto Consulting Oy (y-tunnus 2343223-6).

Kaavan laatija:

dipl.ins. YKS 742 Pasi Lappalainen
puh. 0400 858 101, pasi.lappalainen@nostoconsulting.fi

Nosto Consulting Oy
Brahenskatu 7, 20100 TURKU

Parkanon kaupunki:

tekninen johtaja Kari Santikko

puh. puh. 044 786 5601, kari.santikko@parkano.fi

6. Palaute osallistumis- ja arviointisuunnitelmasta

Osallistumis- ja arviointisuunnitelmaa koskevat parannusehdotukset voi osoittaa yllä nimetyille henkilöille kaavoitustyön aikana.

Nosto Consulting Oy